



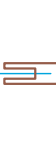




LEGENDA:

-  - istniejący teren
-  - projektowana niwelacja
-  - skrzyżowanie z lewej/prawej strony
-  - projektowana niwelacja wyniesionego skrzyżowania
-  - projektowane kratki ściekowe

V km = 0+026.54
V rz = 30.40
alfa = -1.57
R = 2500

V km: 0+000.23 rz: 29.95
PŁ km = 0+006.94
PŁ rz = 30.06

1.73% L=8.71m
0.16% L=10.87m

Ul. Stefanii Sempołowskiej
etap 1

Kratka W19 i W20
rz.k.30.37 km 0+190.200

RZĘDNE PROJ.					
RZĘDNE TER.	00	29.95			
ODLEGŁOŚCI	10	30.17	30.11		
	20	30.25	30.26		
	30	30.35	30.36		
	40	30.38	30.42		
	50	30.44	30.44		
KILOMETRAŻ	0+000			0+057.02	
R=300.00 L=49.17 delta=9*23					
ELEMENTY TRASY KŁK=0+000.00	L=2.16				
	D=87*5'			L=2.91	D=77*5'
KŁK=0+002.16		KŁK=0+051.33			

ELBI

PRACOWNIA PROJEKTOWA "ELBI"

STARE BIELICE 70 i, 76-039 Biesiekierz

Temat opracowania:

Przebudowa ul. Sempołowskiej w Sławnie wraz z chodnikami i parkingami przy jezdni - Etap 1

Investor: Gmina Miejska w Sławnie, Ul. Marii Curie-Skłodowskiej 9, 76-100 Sławno

Branża: *Drogowa* Tytuł rysunku: *Profil podłazny ul. 1 Pułku Ułanów*

Stanowisko: Imię i nazwisko: Nr uprawnień: Podpis: Skala: **1:1000/100**

Projektował: *mgr inż. Angelika Elias-Bińczuk* ZAP/0056/POOD/06 Data: **04.2008r.**

Sprawdził: *mgr inż. Adam Bińczuk* ZAP/0055/POOD/06 Nr rys. **2.2**

Opracował: *mgr inż. Lukasz Rydzik*