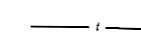
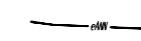
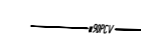
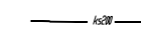
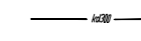




PROJEKT ZAGOSPODAROWANIA TERENU 1 : 500
PRZEBUDOWY DROGI - ulica 1-go PUŁKU UŁANÓW
SŁAWNO dz. nr 61/1 gm. MIASTO SŁAWNO
- kanalizacja deszczowa -

Oznaczenia:

-  - istniejące kable telefoniczne
-  - istniejące kable energetyczne
-  - istniejący wodociąg
-  - istniejąca kanalizacja sanitarne
-  - istniejąca kanalizacja deszczowa
-  - istniejący rurociąg gazowy
-  - projektowana kanalizacja deszczowa

Uwaga:
Na rysunku pokazano przykładowe trasy
przyłączy do poszczególnych działek.
Przy realizacji należy odtworzyć trasy istniejące.

PROJEKT BUDOWANY PRZEBUDOWY DROGI I REMONTU KAN. DESZCZOWEJ		JEDNOSTKA PROJEKTOWA: PROJEKTOWANIE I NADZOR mgr inż. Juliusz Bernat 78-200 Sławno, ul. Włodowicza 28 tel.: (0-59) 445-7-77 e-mail: juliuszbernat@wp.pl	
ADRES: ul. 1-go Pułku Ułanów SŁAWNO dz. nr 61/1gm. M. SŁAWNO		TYTUŁ RYSUNKU: Projekt zagospodarowania terenu - kan. deszczowa	
RYS.: 5	SKALA: 1:500	DATA: 08.2010	SPRAWDZIŁ: _____ PODPIS: