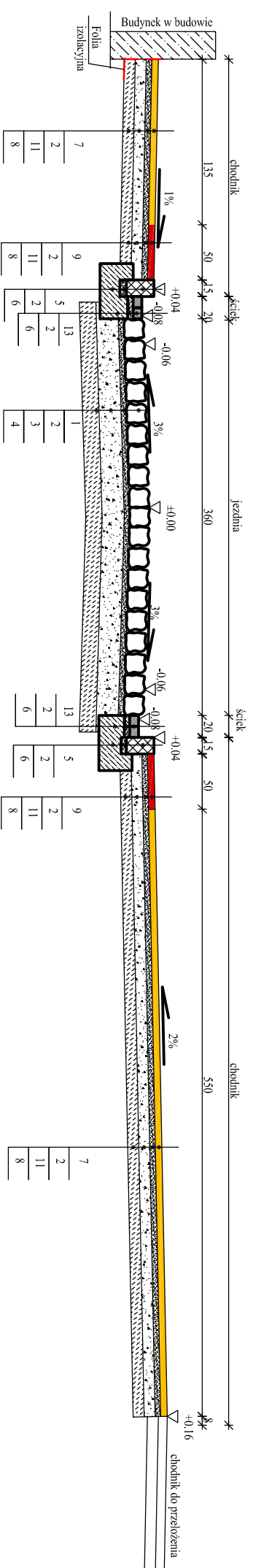
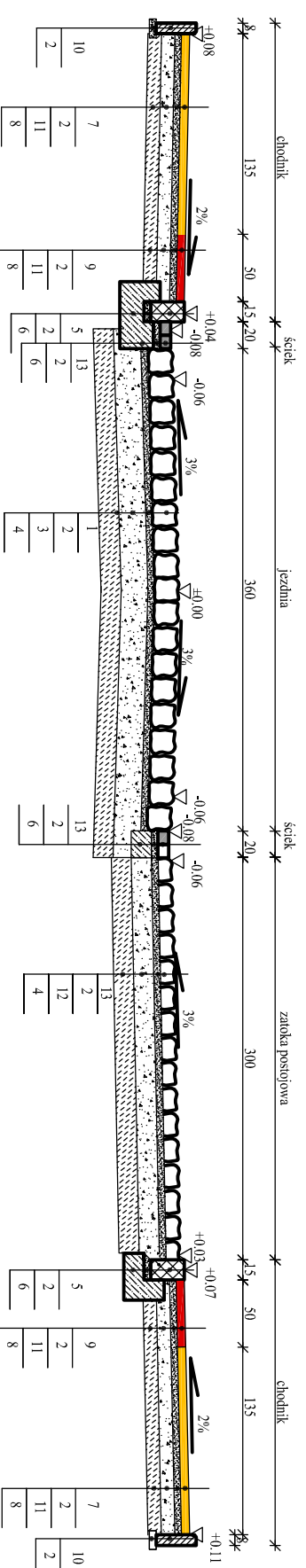


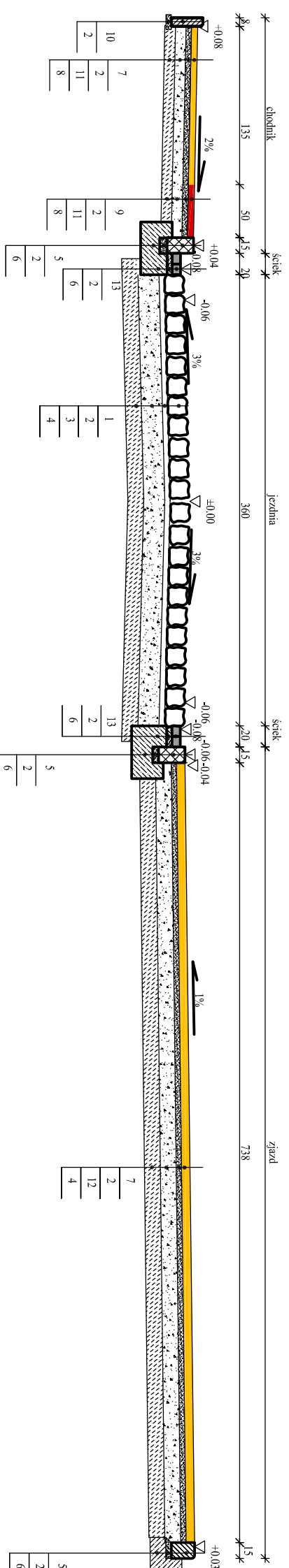
Przekrój normalny-konstrukcyjny I-I hm 0+44.29- chodnik, jezdnia, chodnik



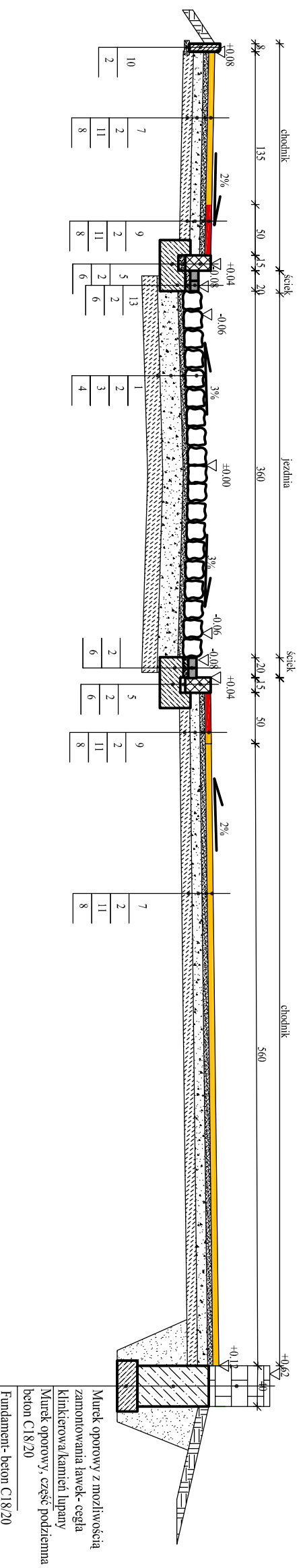
Przekrój normalny-konstrukcyjny II-II hm 0+95-92- chodnik, jezdnia, zatoka postojowa, chodnik



Przekrój normalny-konstrukcyjny III-III hm 0+26.21- chodnik, jezdnia, zjazd



Przekrój normalny-konstrukcyjny IV-IV hm 0+39.46- chodnik, jezdnia, chodnik, murek oporowy



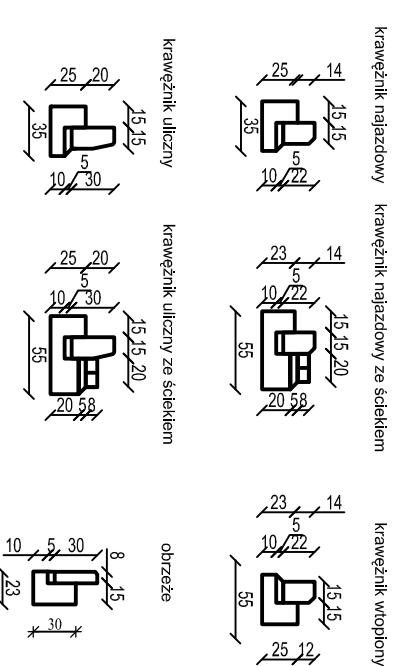
- Murek oporowy z możliwością zamontowania ławek - cegła
- klinkierowa kamień łupany
- Murek oporowy, część podziemna - beton C18/20
- Fundament - beton C18/20

PRZEKROJE NORMALNO-KONSTRUKCYJNE

Oznaczenia:

1.	kostka kamienna gr. 18/20cm
2.	podsyпка piaskowo-cementowa 4:1, gr. 5cm
3.	podbudowa z kruszywa lamane go stabilizowanego mechanicznie o frakcji 0/31. 5mm gr. 20cm
4.	warstwa odcinająca z pospółki gr. 15cm
5.	krawężnik kamienny 15x25cm (z odzysku)
6.	ława betonowa z betonu C12/15
7.	starobruk piaszkowy gr. 8cm
8.	warstwa odcinająca z pospółki gr. 10cm
9.	opaska z strobruku czerwonego/koski kamiennej granitowa czerwona
10.	obrzeże betonowe 8x30cm
11.	podbudowa z kruszywa lamane go stabilizowanego mechanicznie o frakcji 0/31. 5mm gr. 10cm
12.	podbudowa z kruszywa lamane go stabilizowanego mechanicznie o frakcji 0/31. 5mm gr. 15cm
13.	kostka kamienna gr. 7/9cm.

Wymiary krawężników i obrzeży



	PRACOWNIA PROJEKTOWA "ELBI"	
	STARE BIELICE 70 i, 76-039 Biesiekierz	
Temat opracowania:	Remont ul. Jedności Narodowej wraz z wykonaniem zatok postojowych w m. Sławno, od ul. Kopernika („Buhinki”) do placu kard. Wyszyńskiego	
Investor:	Gmina Miasta Sławno, 76-100 Sławno, ul. M.C. Skłodowskiej 9	
Branaż:	Drogowa	Tytuł rysunku: PRZEKROJE NORMALNO-KONSTRUKCYJNE
Stanowisko:	Imię i nazwisko:	Nr uprawnień:
Projektował:	mgr inż. Angelika Elias-Bińczyk	ZAP/0056/P.OOD/06
Opracował:	mgr inż. Błażej Pacholek	
Sprawił:	mgr inż. Adam Bińczyk	ZAP/0055/P.OOD/06
		Nr rys. 2
RYSUNEK NR 2		ARKUSZ NR 1/1