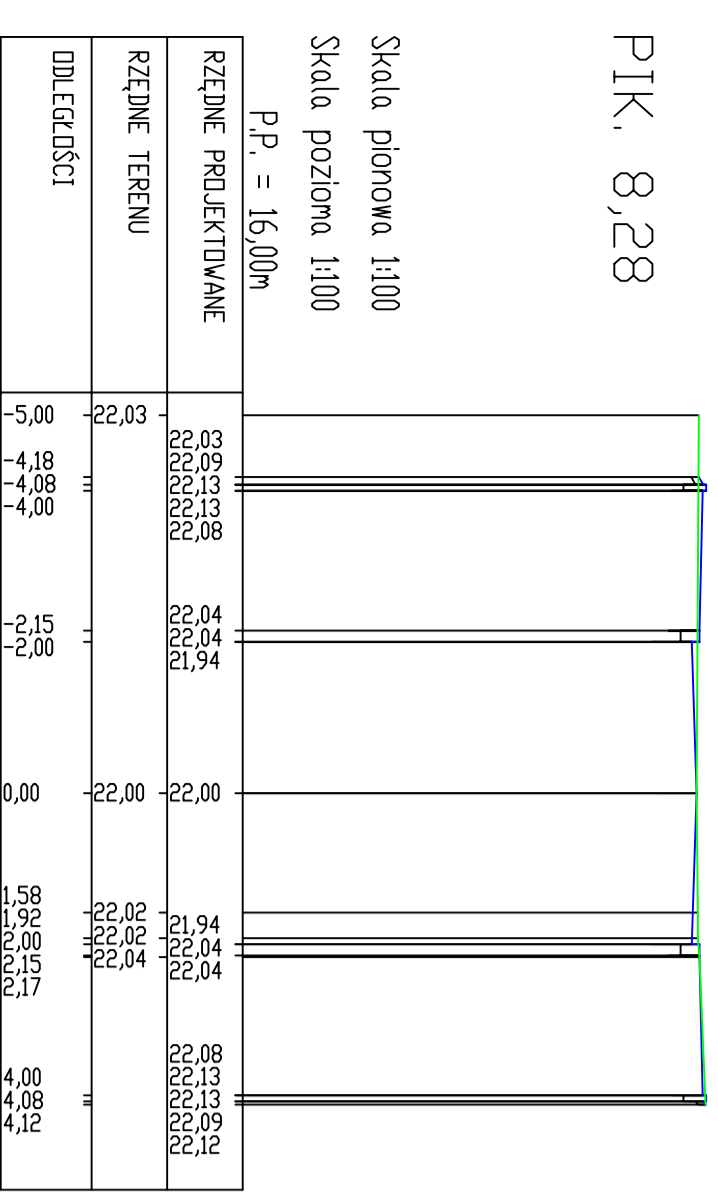
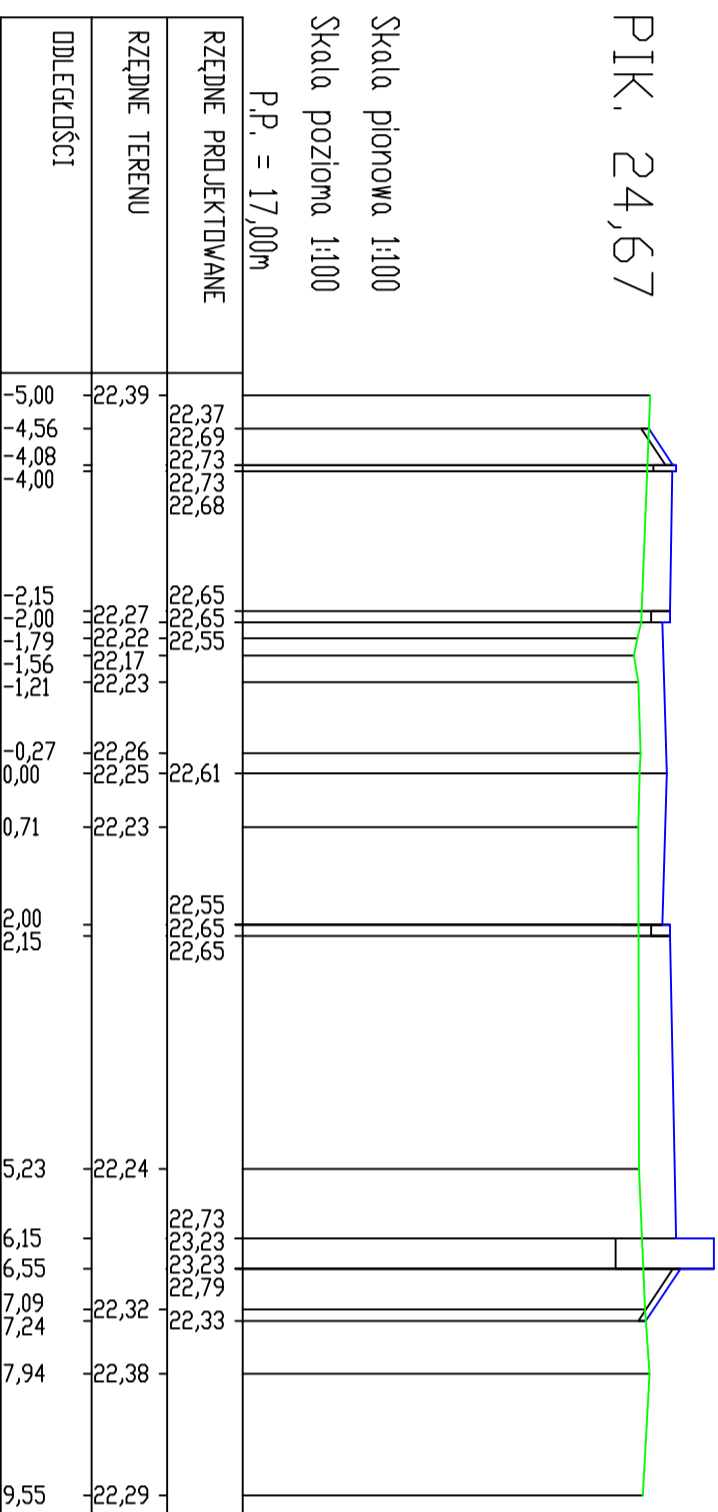


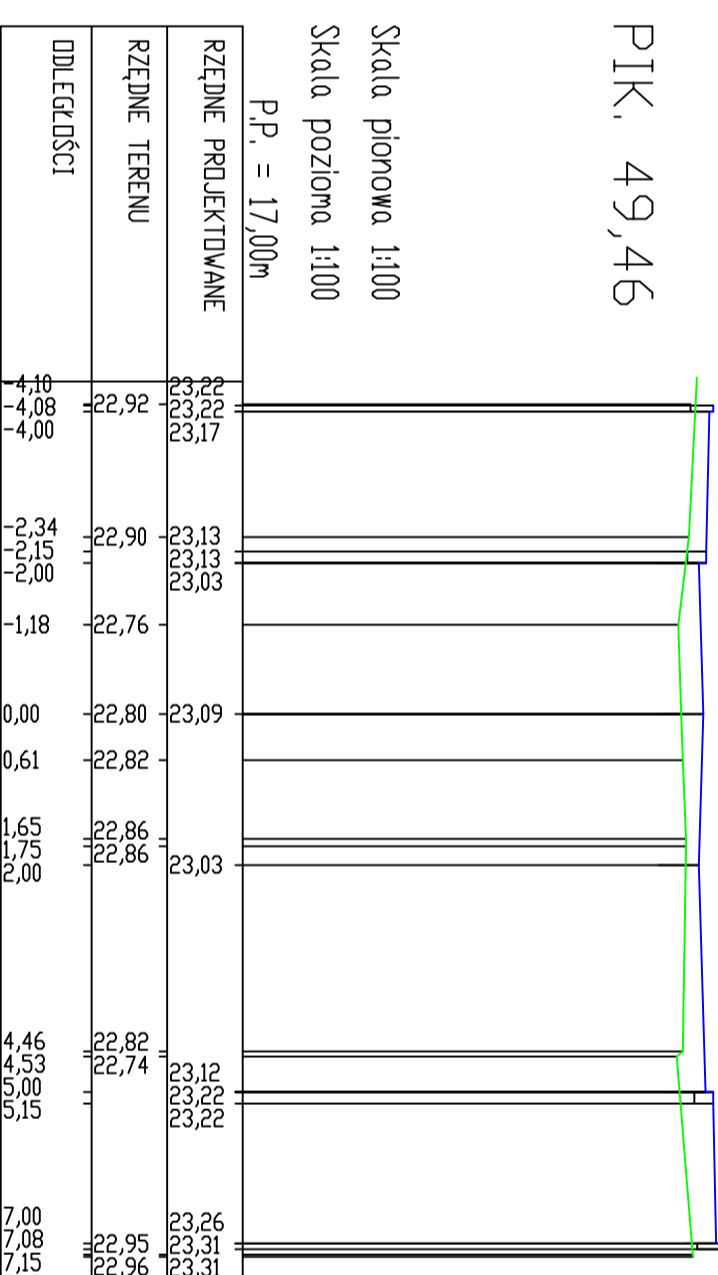
PIK. 8,28



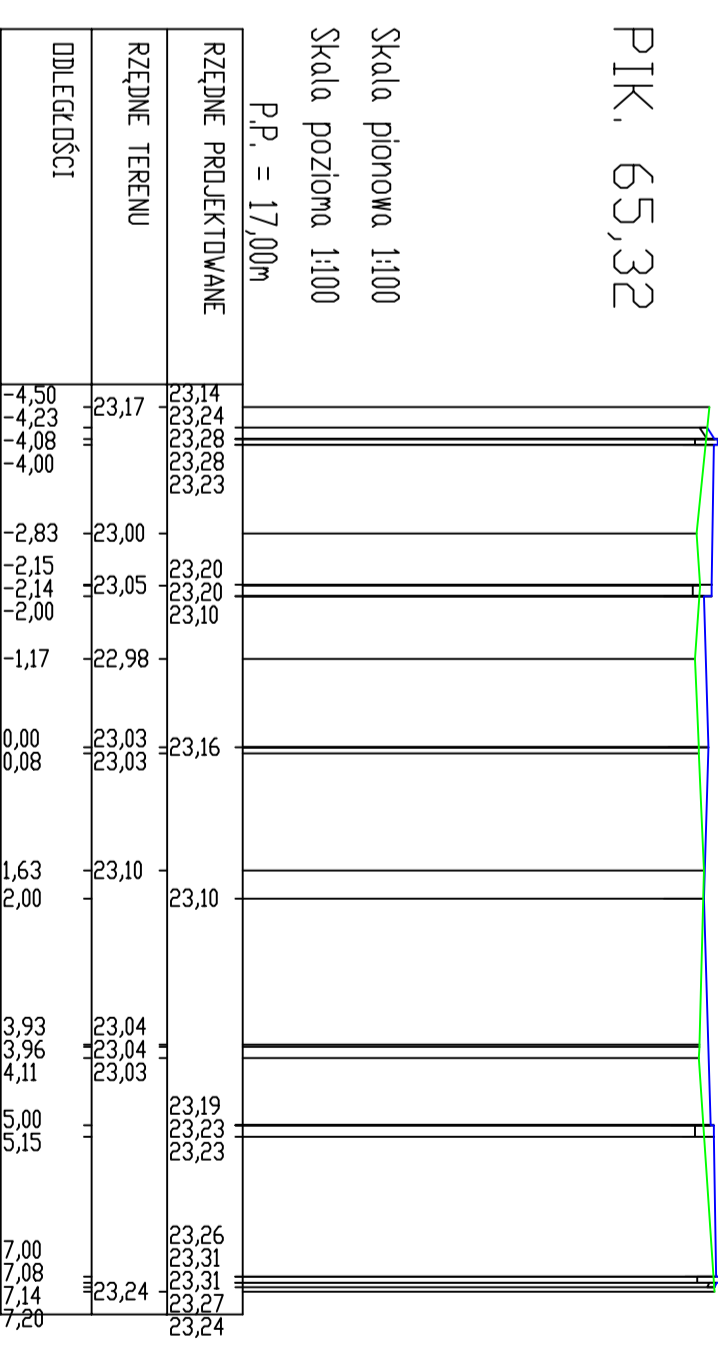
PIK. 24,67



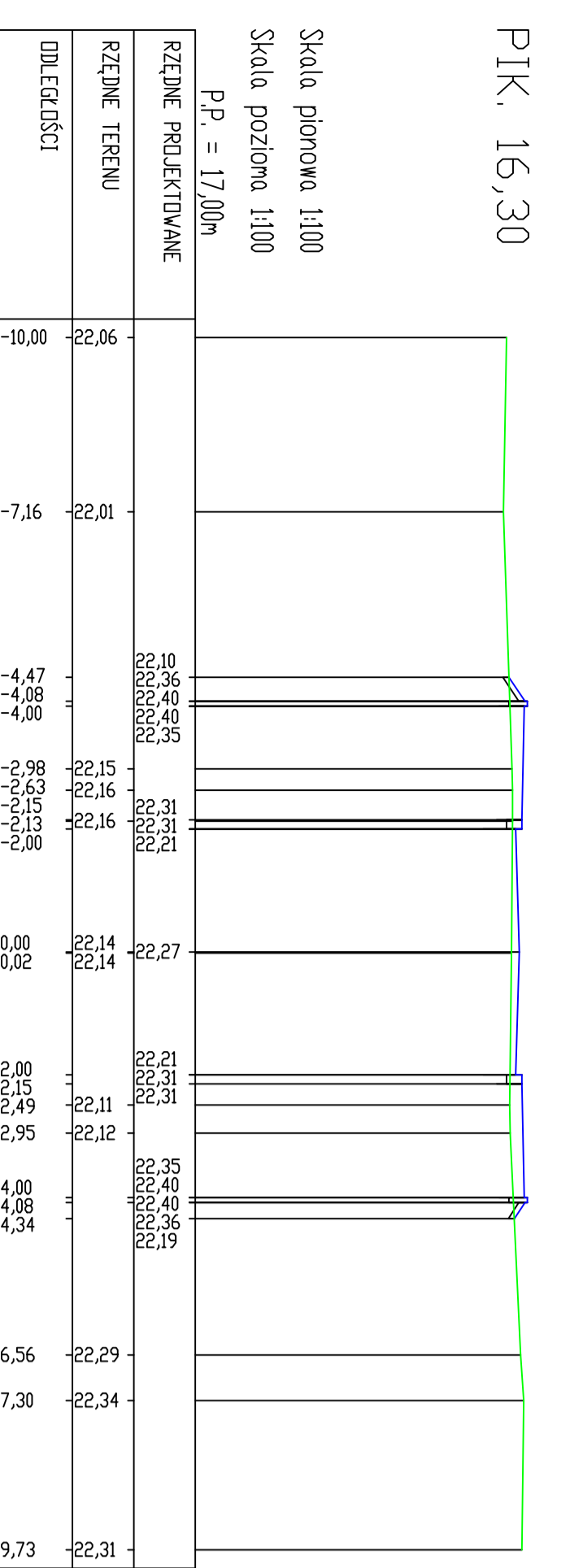
PIK. 49,46



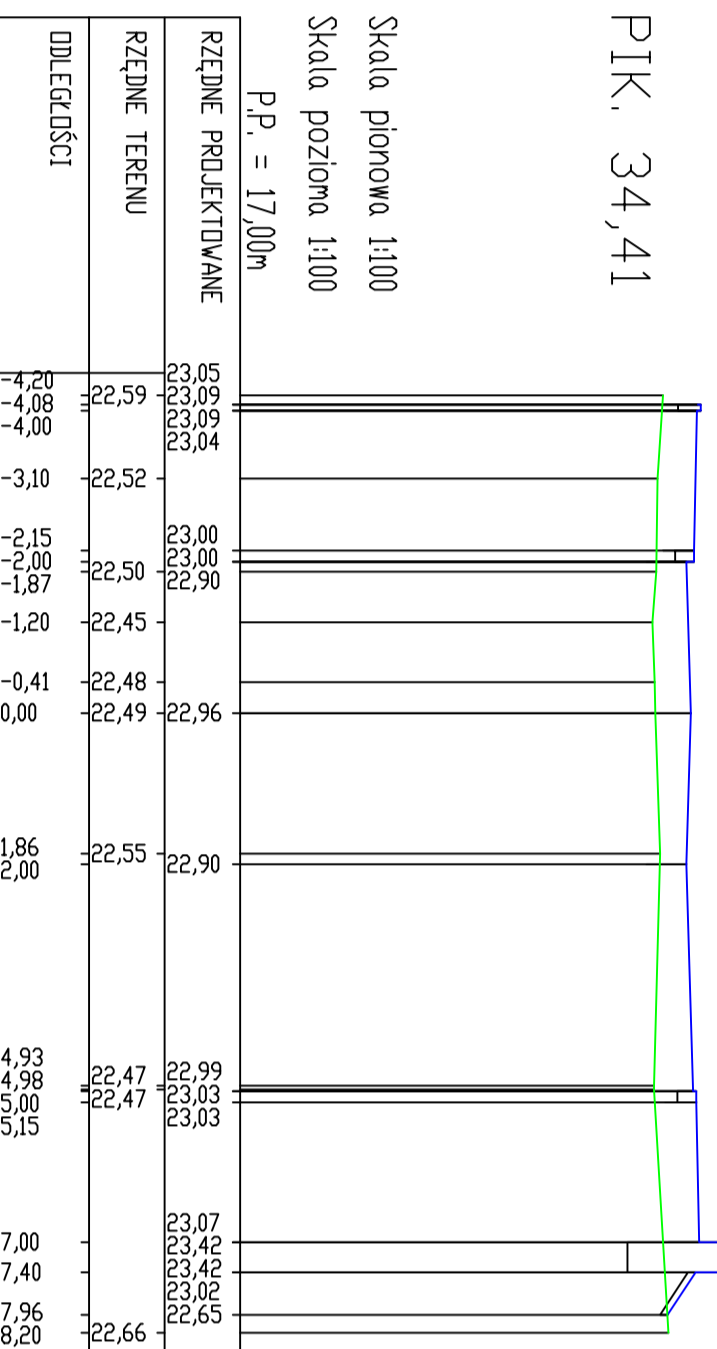
PIK. 65,32




PIK. 16,30



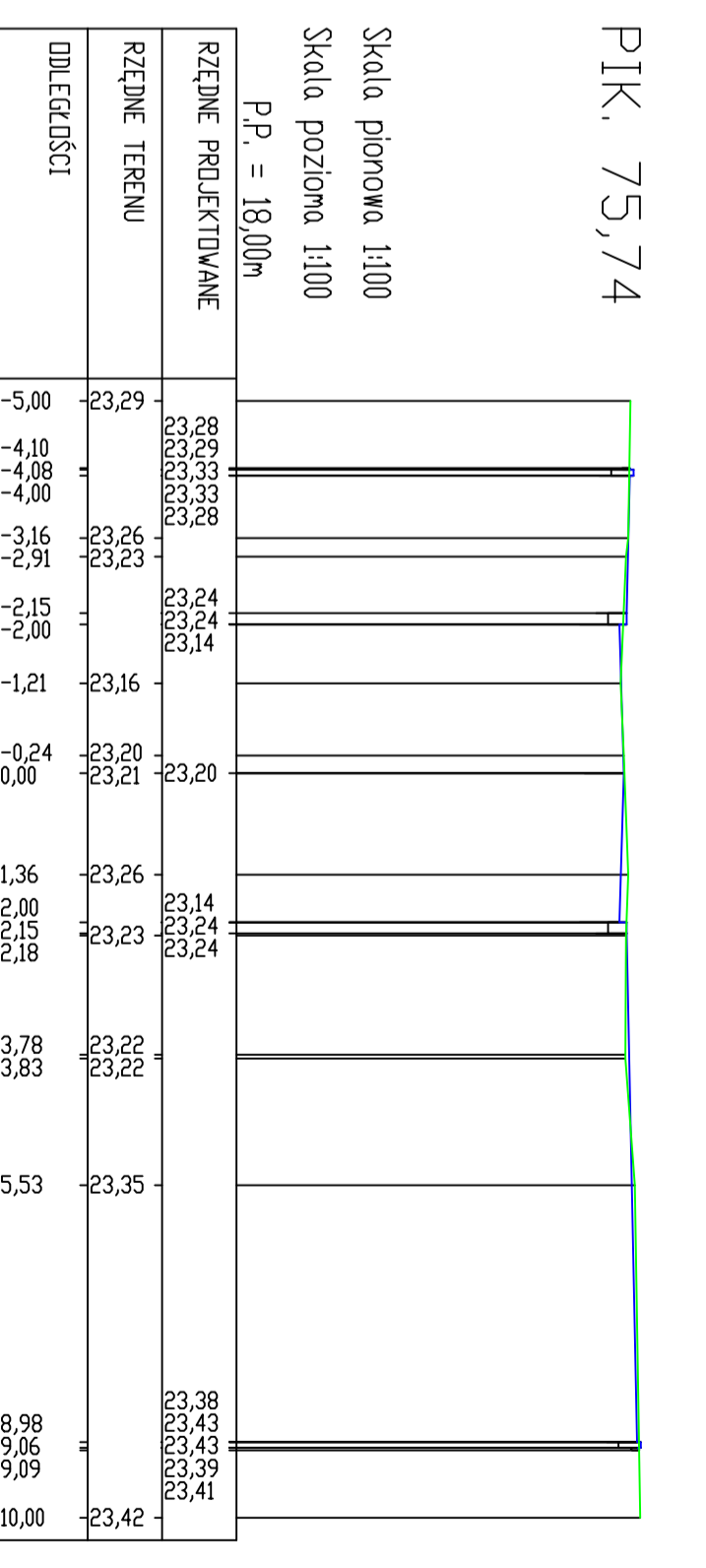
PIK. 34,41



PIK. 64,99



PIK. 75,74



Legenda:  
 -przekroj. prof. drugi  
 -inwenta. istn. terenu

**ELBI**

PRACOWNIA PROJEKTOWA "ELBI"  
 STARE BIELICE 701, 76-039 Biesiekierz

Komputer i Internet, Wydział Inżynierii i Techniki, ul. Słowackiego 9  
 ul. ul. Kopernika, 48/49, 76-100 Stawno

**Temat opracowania:** *Gmina Miasta Stawno, 76-100 Stawno, ul. M.C. Skłodowskiej 9*

**Investor:** *Gmina Miasta Stawno, 76-100 Stawno, ul. M.C. Skłodowskiej 9*

**Plan:** *Drogi*

Stanowisko:	Imię i nazwisko:	Numer stanowiska:	Podpis:	Skala: 1:100-100
Projektant:	<i>mgr inż. Angelika Elias-Bińczyk</i>	ZAP/0056/FOOD/06		Data: 11.2009r.
Opracował:	<i>mgr inż. Blazej Pacholok</i>			Nr rys. 4
Supervizor:	<i>mgr inż. Adam Bińczyk</i>	ZAP/0057/FOOD/06		

**RYSUNEK NR 4** **ARKUSZ NR 1/2**