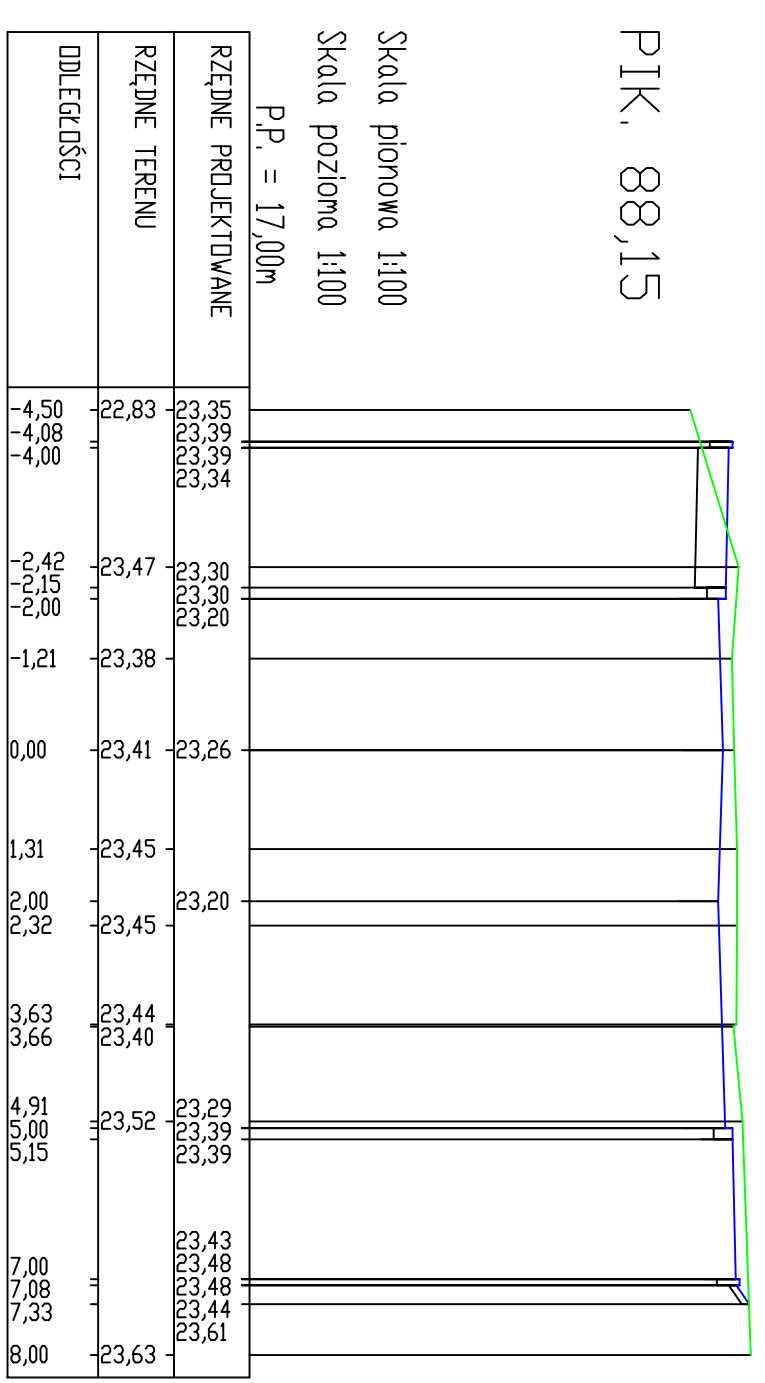


PIK. 88,15

Skala pionowa 1:100
Skala pozioma 1:100

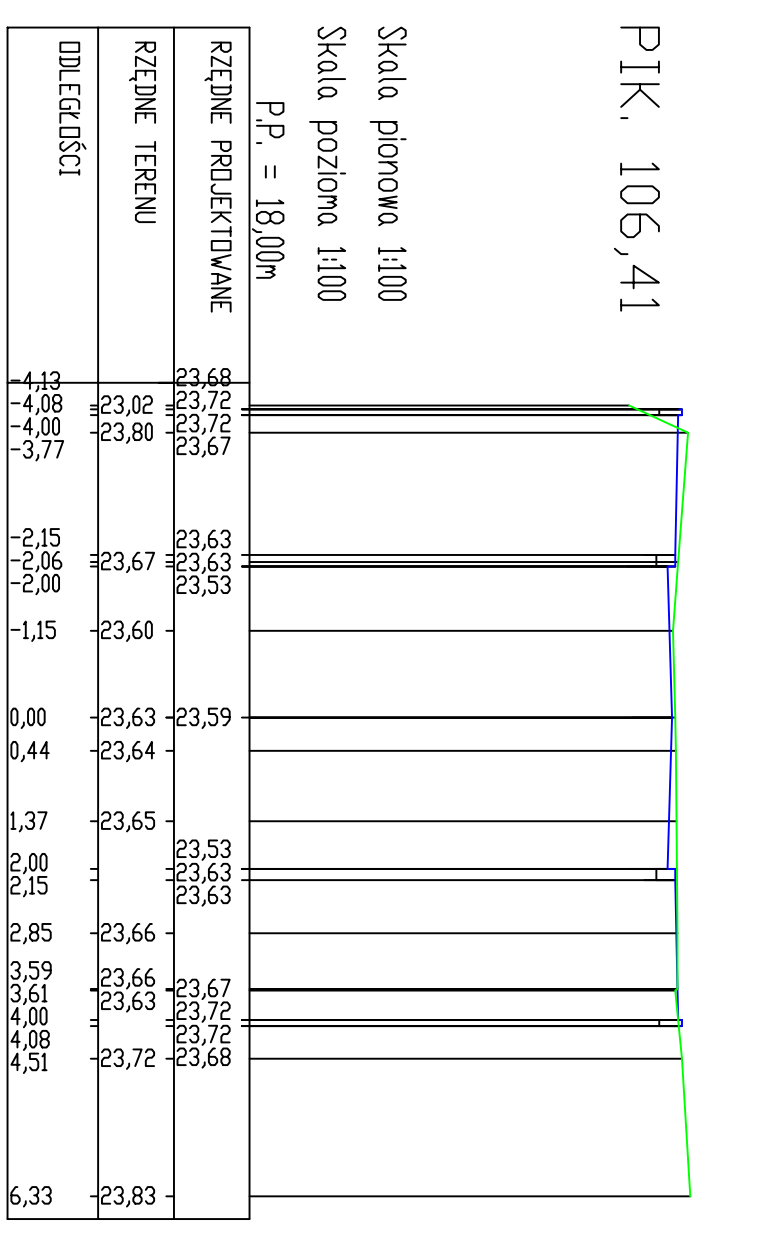
P.P. = 17,00m



PIK. 106,41

Skala pionowa 1:100
Skala pozioma 1:100

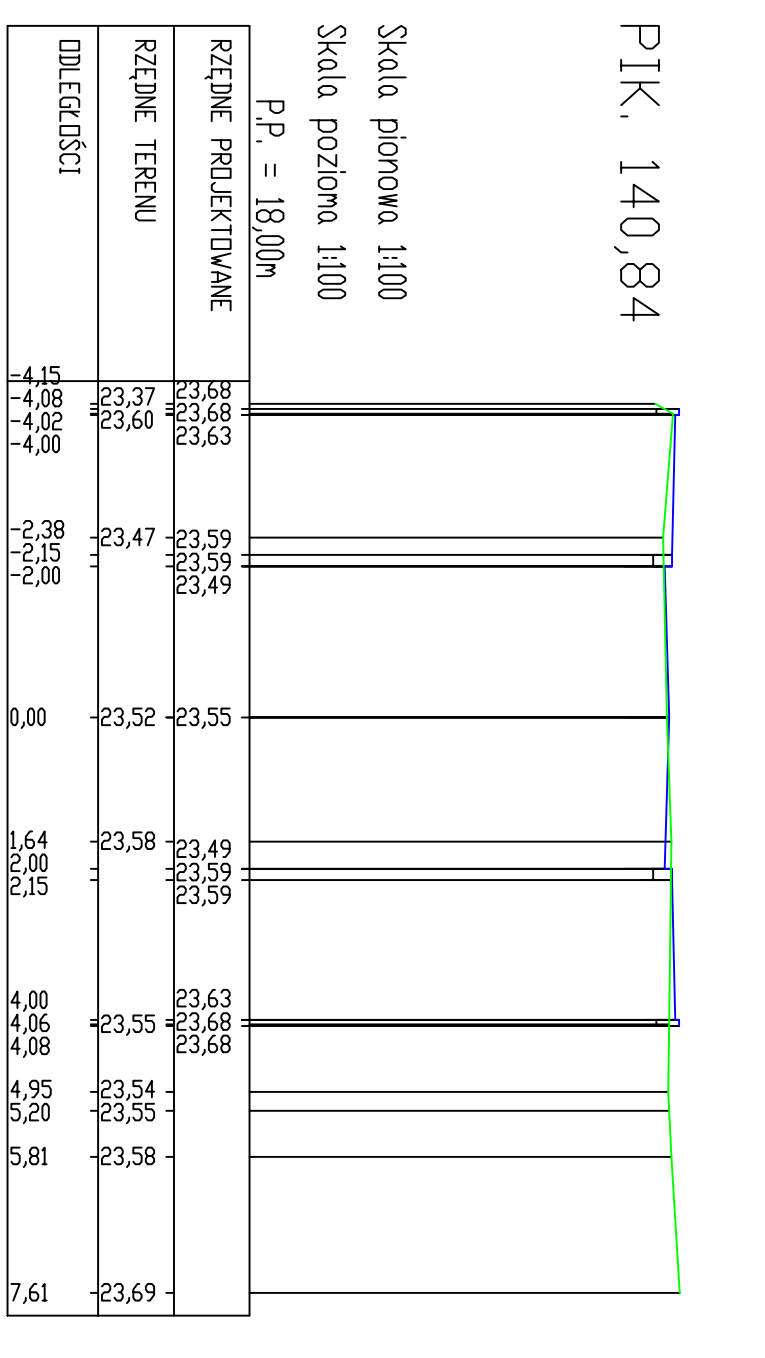
P.P. = 18,00m



PIK. 140,84

Skala pionowa 1:100
Skala pozioma 1:100

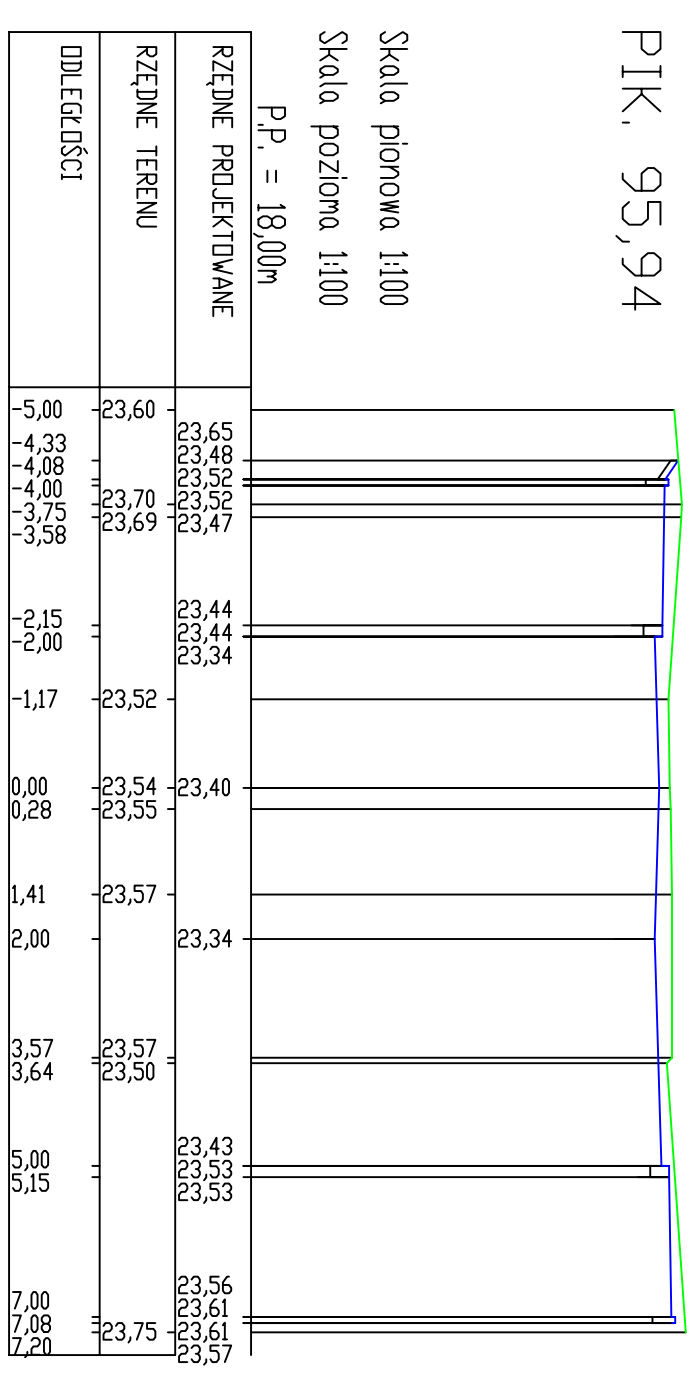
P.P. = 18,00m



PIK. 95,94

Skala pionowa 1:100
Skala pozioma 1:100

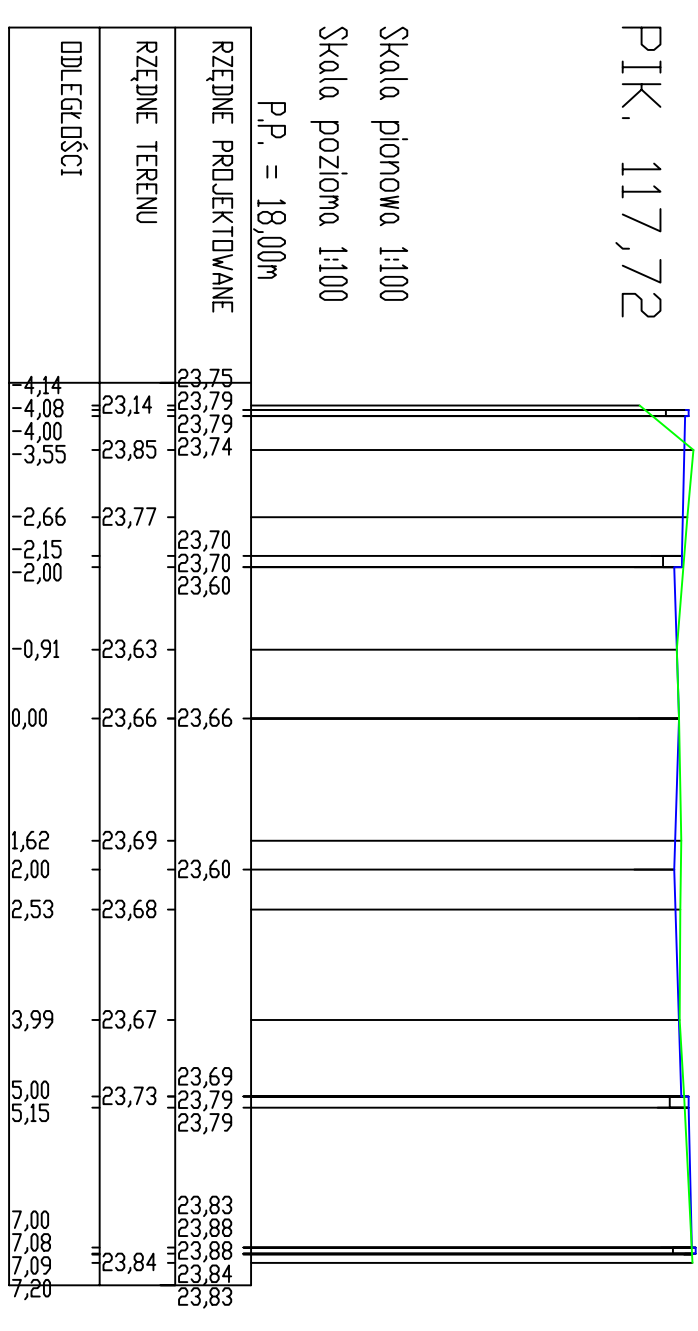
P.P. = 18,00m



PIK. 117,72

Skala pionowa 1:100
Skala pozioma 1:100

P.P. = 18,00m



- Legenda:
- przekrój proj. drogi
 - niwelacja istn. terenu

ELBI		PRACOWNIA PROJEKTOWA "ELBI"	
Temat opracowania:		Remont ul. Jedności Narodowej wraz z wykonaniem znaków poziomych w Ślawnie, STARE BIELICE 70 i, 76-039 Biesiekierz	
Inwestor:		Gmina Miasta Ślawno, 76-100 Ślawno, ul. M.C. Skłodowskiej 9 od ul. Kopernika („Bielinka”) do placu kard. Wyszyńskiego	
Branża:	Drogowa	Tytuł rysunku:	PRZEKROJE POPRZECZNE
Samorząd:	Inicjator nazwisko:	Nr uprawnień:	Skala: 1:100-100
Projektował:	mgr inż. Angelika Eljas-Bitczyk	ZAP/0056/POOD/06	Data: 11.2009r.
Opracował:	mgr inż. Błażej Pacholek		Nr rys.
Sprawdził:	mgr inż. Adam Bitczyk	ZAP/0055/POOD/06	4
RYSUNEK NR 4		ARKUSZ NR 2/2	