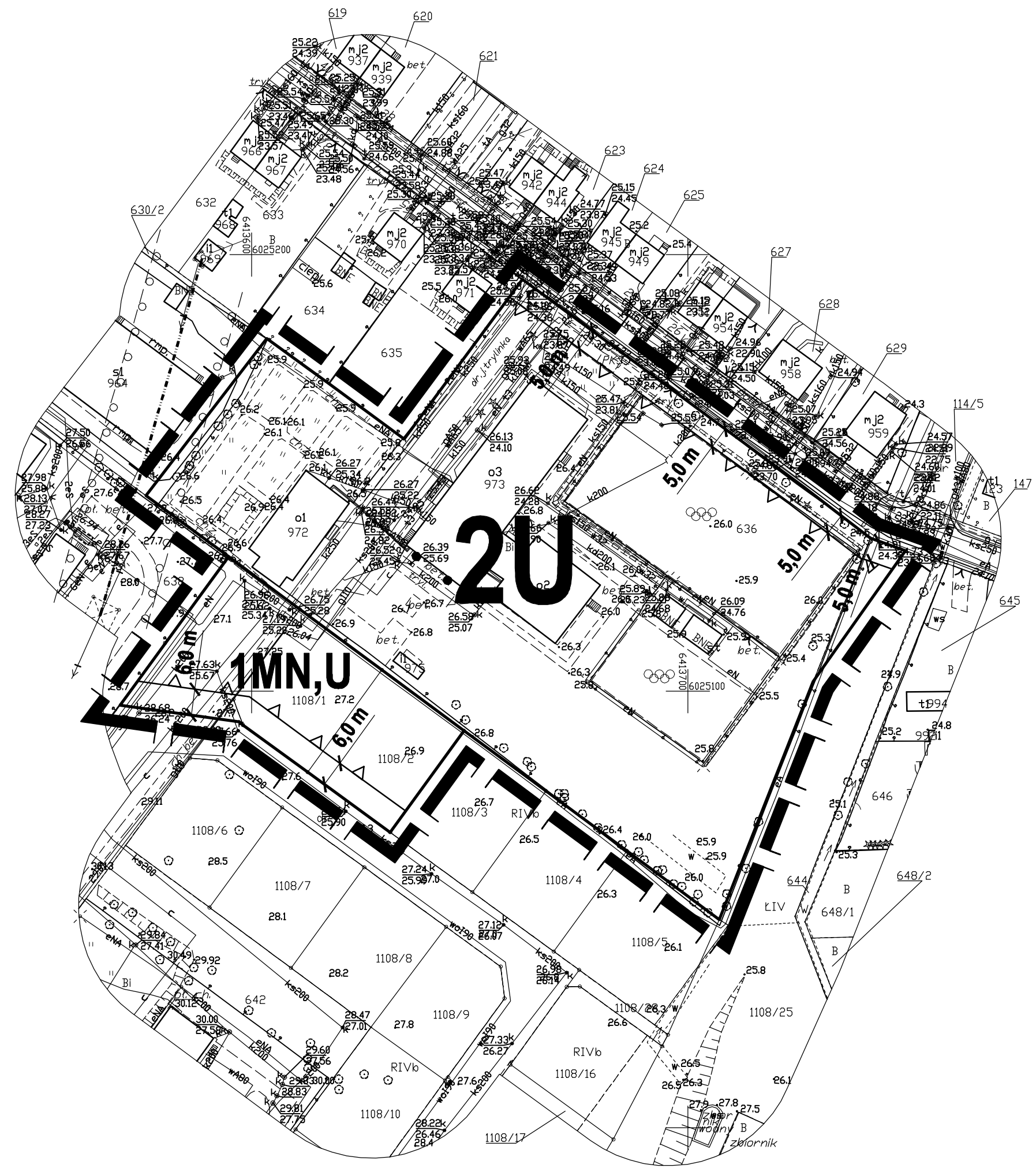







Załącznik Nr 1
do Uchwały Nr
Rady Miejskiej w Sławnie
z dnia

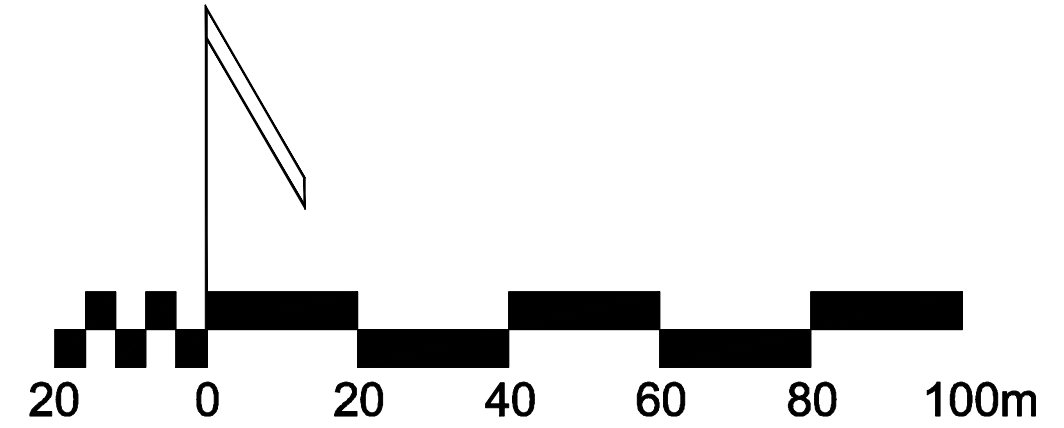
Miejscowy plan zagospodarowania przestrzennego
 miasta Sławna dla działek nr 636, 1108/2 i 1108/1 oraz fragmentów działek
 nr 1108/24, 1108/25 i 1108/26, obręb 0003

Skala 1 : 1 000



LEGENDA:

-  granica opracowania planu
-  linie rozgraniczające tereny o różnym przeznaczeniu lub różnych zasadach zagospodarowania
-  maksymalne nieprzekraczalne linie zabudowy
- MN,U** teren zabudowy mieszkaniowej jednorodzinnej lub zabudowy usługowej
- U** teren zabudowy usługowej
-  orientacyjna oś napowietrznej linii elektroenergetycznej wysokiego napięcia
-  korytarz ochrony funkcyjnej napowietrznej linii elektroenergetycznej wysokiego napięcia



STUDIO DZ Daniel Załuski

80-283 Gdańsk, ul. Potokowa 38, tel. 607 08 23 59 studiodz@studiodz.com.pl

MIEJSCOWY PLAN ZAGOSPODAROWANIA PRZESTRZENNEGO miasta Sławna dla działek nr 636, 1108/2 i 1108/1 oraz fragmentów działek nr 1108/24, 1108/25 i 1108/26, obręb 0003			
ZLECENIODAWCA BURMISTRZ MIASTA SŁAWNA	GŁÓWNY PROJEKTANT	dr hab. inż. arch. Daniel Załuski, prof. PG upr. urb. nr 1504, POIU nr G-012/2002	
	WSPÓLPROJEKTANT	mgr inż. arch. Agnieszka Durejko POIU nr G-316/2014	
	WSPÓLPROJEKTANT	mgr inż. arch. Joanna Sówka-Sowińska POIU nr G-315/2014	
	WSPÓLPROJEKTANT	mgr inż. Dawid Guze	