

Gmina Miasto Sławno  
ul. M.C. Skłodowskiej  
76-100 Sławno

Obiekt: **Budowa oświetlenia drogowego ul. Powstańców  
Warszawskich w Sławnie na dz. nr 674, 672, 1234.**

Nr rys.: 1  
Skala: 1:500

Temat rys: **Budowa oświetlenia ścieżek rowerowych na  
działkach nr 969 i 978 w Sławnie - plan sytuacyjny.**

Data: 06.2010

Imię i nazwisko	Uprawnienia / branża	Podpis
Projektował: <b>Janusz Orlikowski</b>	<b>BK.II F.7342/353/98</b> ELEKTRYCZNA	

**KARTA REJESTRACYJNA MAPY DO CEŁÓW PROJEKTOWYCH**

<b>OBIEKT:</b> obręb: gmina/miasto: powiat: województwo:	<b>Sławno dz.1234 002 Sławno Sławiński Zachodniopomorskie</b>	 <b>Michał Rejman</b> ul. Żeromskiego 3, 76-100 Sławno tel. 663 823 666, e-mail: artgeo@interia.eu NIP 499-034-72-41, Regon 320550425
<b>Skala</b> Układ współrzędnych Poziom wysokości	<b>1:500 Układ '2000 Kronsztad '86</b>	
Kierownik roboty:	<b>Wykonawca: ROMAN MAKOWSKI GEODETA UPRAWNIONY Nr Rej. GUGiK 746i</b>	Nr.ks.rob.: 10R002 KERG nr: 237/4/10
Nazwa jednostki wykonawstwa geodezyjnego		W zakresie opracowania znajdują się punkty osnowy geodezyjnej numer: 167, 168

Mapa do celów projektowych sporządzona przy wykorzystaniu:  
 1. mapy zasadniczej w skali 1:500 Układ'65 sekcje 313.341.252.2 313.341.252.4, 313.341.252.3  
 2. danych branżowych części uzbrojenia podziemnego  
 3. pomiar zieleni wysokiej ipomników przyrody oraz pomiaru innych obiektów wskazanych przez projektanta  
 4. opracowanych geodezyjnie elementów planuzagospodarowania przestrzennego (linie rozgraniczające, linie regulacyjne, osie ulic)

**Na mapie do celów projektowych wykazano następujące uzgodnione przez ZUDP projekty sieci uzbrojenia terenu:**

**Informacje dodatkowe:**

- zakres pomiaru
- Redakcja znaków zgodna z instrukcją techniczną K-1 (Podstawowa mapa kraju 1998r.)
- Mapa nadaje się do celów projektowych w zakresie pomiaru
- Stożek kartometryczności mapy do celów projektowych jest zgodny z przepisami instrukcji K-1 (podstawowa mapa Kraju z 1998r.)
- Wszystkie trwałe obiekty budowlane podlegają wytyczeniu przez jednostkę wykonawstwa geodezyjnego
- Nie wyklucza się istnienia w terenie również uzbrojenia, o którym brak było informacji branżowych i nie zostało odnalezione w czasie inwentaryzacji geodezyjnej

**Uzbrojenie opracowano na podstawie :**

- Danych branżowych -z literą B
- Pośredniego ustalenia przebiegu aparaturą elektroenergetyczną - z literą A
- Bezpośrednich pomiarów powykonawczych - bez liter

W związku z tym w częściach 1 i 2 nie gwarantuje się kompletności a dokładność położenia uzbrojenia na mapie może być niższa od dokładności kartometrycznej mapy.

**Aktualność mapy do celów projektowych na dzień: 27.02.2010**

**Granice i numery działek ewidencyjnych** wniesiono na podstawie danych uzyskanych z PODGiK w Sławnie: Konstrukcje oraz współrzędne granic w układzie 2000

Starostwo Powiatowe w Sławnie WGKKiGN Zespół Uzgodnień Dokumentacji Projektowej na podstawie art.27 i 28 Ustawy z dnia 17 maja 1989 r. Prawo Geodezyjne i Kartograficzne (dz. U. Nr30, poz 183 z póź. zm) stwierdza, że w zakresie przedłożonego opracowania mapa zawiera nie zawiera projektowane sieci zaewidencjonowane w Z.U.D.P.

15.03.2010  
(data)

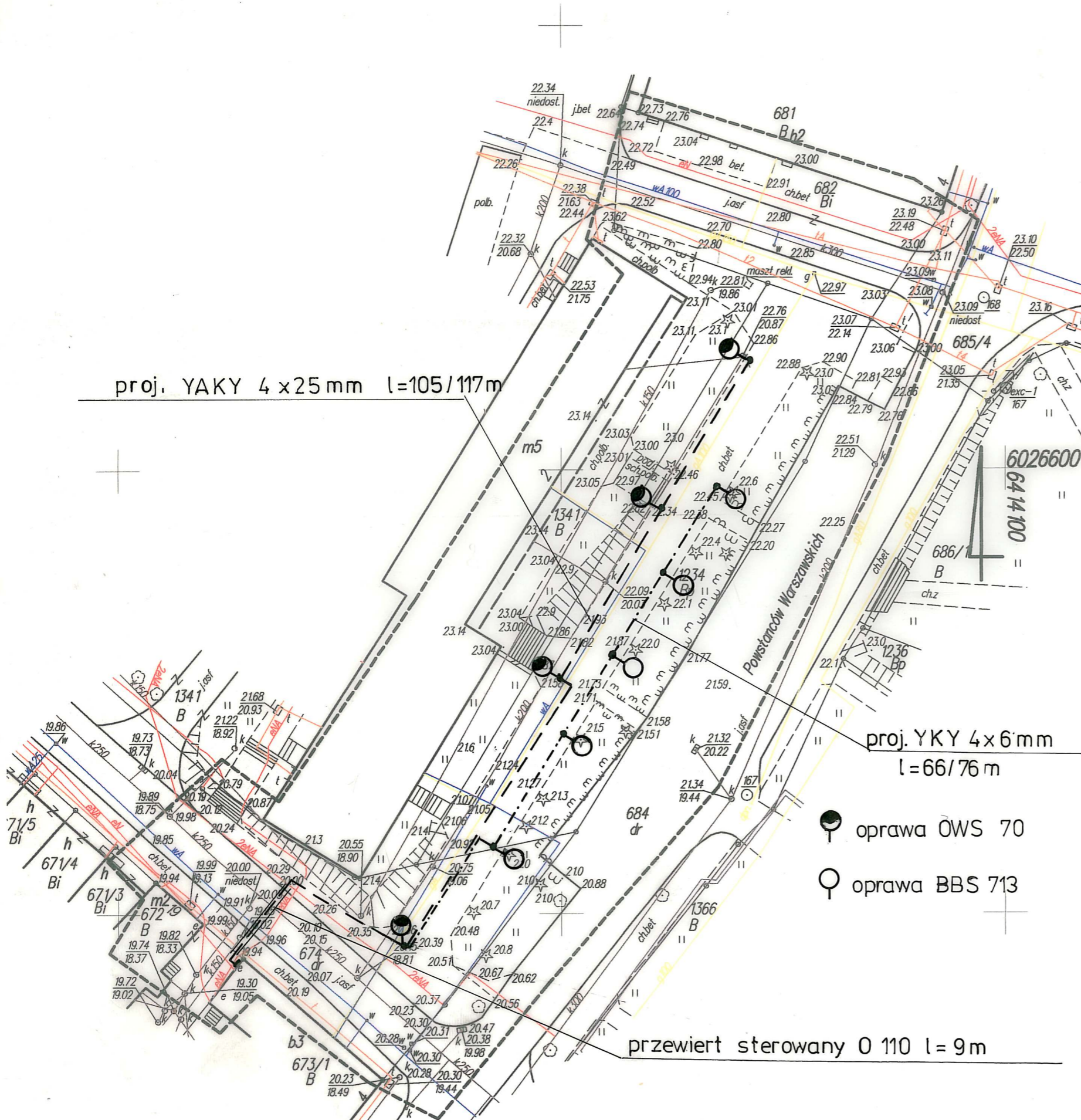
Starostwo Powiatowe w Sławnie WGKKiGN



W obszarze oznaczonym linią przerywaną dokonana aktualizacji treści mapy zasadniczej. Dokumenty z pomiaru uzupełniającego przyjęto do zasobu powiatowego w dniu 17.03.2010 r. i zaewidencjonowano pod nr 17.03.2010/172/2010

Sławno 17.03.2010  
(imię, nazwisko, podpis, stanowisko służbowe)

Starostwo Powiatowe w Sławnie WGKKiGN

Reprodukowanie, rozpowszechnianie i rozprowadzanie niniejszego dokumentu wymaga zezwolenia, o którym mowa w art. 18 ustawy z dnia 17 maja 1989 r. - Prawo Geodezyjne i Kartograficzne (dz. U. Nr 30, poz. 163 z późniejszymi zmianami)



-  oprawa OWS 70
-  oprawa BBS 713