BIEKT: m.SŁAWNO ręb 3 ALA 1:500	USŁUGI GEODEZYJNE GRZEGORZ LASKOWSKI ul.Kolejowa 61/23 75-108 KOSZALIN

nano metodą pomiaru bezpośredniego Ks.rob.
reślono na ploterze.

wnik roboty: orz Laskowski	Wykonano w ramach roboty geodezyjnej KERG zgłoszonej w ODGiK Filia w Sławnie

nik niniejszy sporządzono przy wykorzystaniu:
napy zasadniczej w skali 1:500 nr nr arkuszy 313.343.0534, 0543, 1012, 1021
anych branżowych części uzbrojenia podziemnego
omiaru dodatkowych elementów (rzędne wejść, drzewostan)
pracowanych geodezyjnie elementów planu zagospodarowania terenu
regulacyjne,osie ulic,)

niejszym wtórniku wykazano następujące projekty obiektów
wlanych,w tym uzbrojenia podziemnego terenu.

macje dodatkowe:

zakres pomiaru
Mapa sporządzona zgodnie z obowiązującymi przepisami
dakcja znaków zgodna z instrukcją techniczną K-1. Mapa zasadnicza z 1998r.

jenie podziemne opracowano odstawie: ych branżowych – z literą B redniego ustalenia przebiegu aturą elektromagnetyczną – z literą A ośrednich pomiarów powykonawczych – bez litery zku z tym w częściach 1 i 2 nie gwarantuje się tności, a dokładność położenia uzbrojenia sza od dokładności kartometrycznej mapy.	Nie wyklucza się istnienia innych nie wykazanych na niniejszej mapie urządzeń podziemnych, których nie zgłoszono do inwentaryzacji powykonawczej, lub dla których brak było danych w instytucjach branżowych. Wpisano do rejestru wtórników w:
nosc wtórnika na dzień: 15.04.2001 r.	
szalin dnia 15.04.2001 r.	Kierownik Jednostki wykonawstwa geodezyjnego

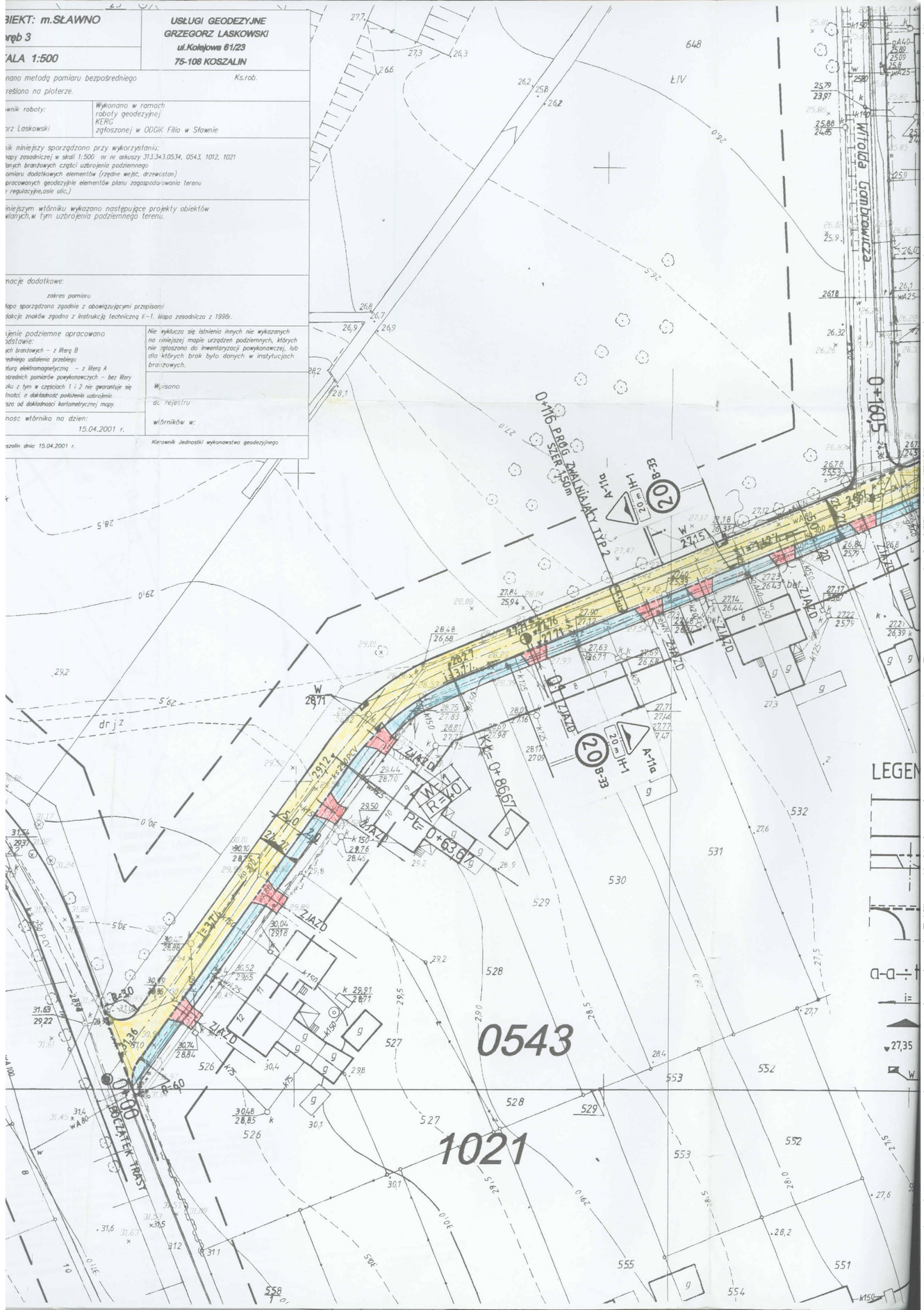

PLAN SYTUACYJNO-WYSOKOŚCIOWY DRÓG SŁAWNO ul. KRASICKIEGO skala 1:500

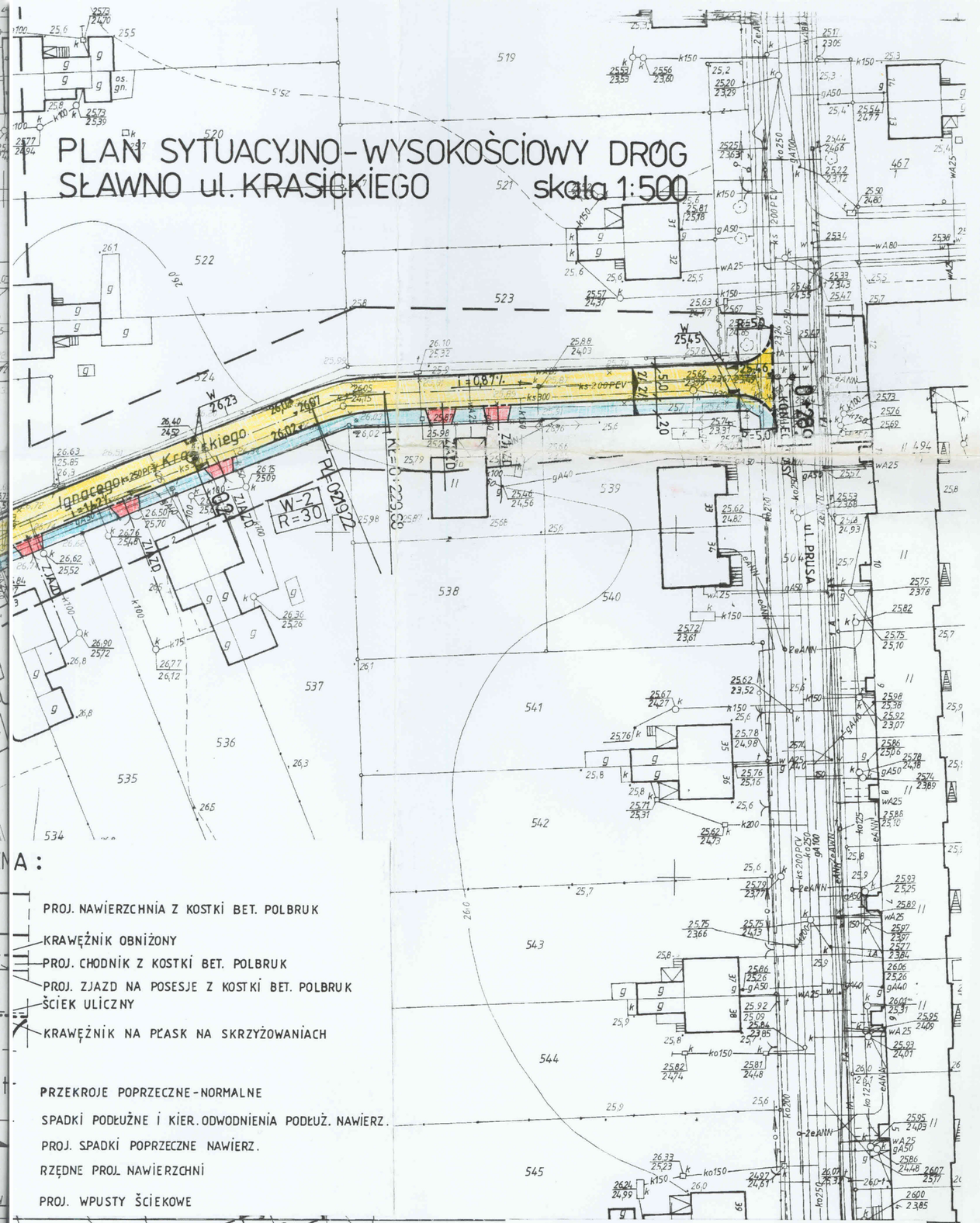

LEGENDA:

- PROJ. NAWIERZCHNIA Z KOSTKI BET. POLBRUK
- KRAWĘŻNIK OBNIŻONY
- PROJ. CHODNIK Z KOSTKI BET. POLBRUK
- PROJ. ZJAZD NA POSESJE Z KOSTKI BET. POLBRUK
- ŚCIEK ULICZNY
- KRAWĘŻNIK NA PŁASK NA SKRZYŻOWANIACH
- a-a÷t PRZEKROJE POPRZECZNE-NORMALNE
- i= SPADKI PODŁUŻNE I KIER. ODWODNIENIA PODŁUŻ. NAWIERZ.
- PROJ. SPADKI POPRZECZNE NAWIERZ.
- 27,35 RZĘDNE PROJ. NAWIERZCHNI
- W PROJ. WPUSTY ŚCIEKOWE

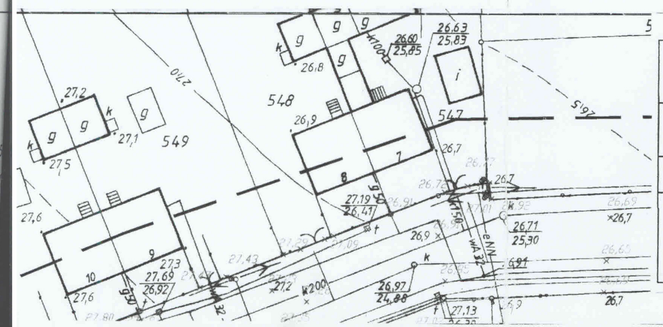

OBIEKT: SŁAWNO ul. KRASICKIEGO inwestor : Urząd Miasta i Gminy Sławno	Rys. nr 5
NAZWA RYS.: Plan sytuacyjno-wysokościowy dróg	Skala 1:500
STADIUM: Projekt budowlany	Data: 08.2001 r.
PROJEKTOWAŁ: tech. A. Ofierzyński Nr uprawnień GT-V-63/15/76	SPRAWDZIŁ: inż. J. Bakalarski Nr uprawnień GT-V-63/14/76