

Obręb: 003 m. Sławno
 Gmina: Miasto Sławno
 Mapa do celów projektowych
 w skali 1:500
 sporządzona na podstawie mapy zasadniczej 1:500
 arkusz: 313.343.0543,0534,1021,1023
 ——— zakres aktualizacji
 aktualne na dzień: 19.11.2007
 wykonął: "GEOMAP" Usługi Geod. - Kart. Marta Gorczyca
 KERG: 237/177/2007

Ark. 1

Starostwo Powiatowe w Sławnie WGKKIGN
 W obszarze oznaczonym linią przerywaną
 dokonano aktualizacji treści mapy zasadniczej
 do zasobu powiatowego w dniu
 i zaewidencjonowano pod nr
 Niniejsza mapa może służyć do celów projektowych
 Projektowane obiekty budowlane wymagające pozwolenia
 na budowę podlegają wyznaczeniu i inwentaryzacji powykonawczej
 przez jednostki uprawnione do wykonywania prac geodezyjnych
 Sławno
 (imię, nazwisko, podpis, stanowisko służbowe)

Starostwo Powiatowe w Sławnie WGKKIGN
 Zesół Uzgodnień Dokumentacji Projektowej
 na podstawie art. 27 i 28 Ustawy z dnia 17 maja 1989 r.
 Prawo Geodezyjne i Kartograficzne
 (Dz. U. Nr 30, poz 183 z póź. zm)
 stwierdza, że w zakresie przedłożonego opracowania
 mapa zawiera nie zawiera projektowane sieci
 zaewidencjonowane w Z.U.D.P.

 (data) (podpis)

Projekt zagospodarowania terenu Sieć kanalizacji deszczowej m. Sławno ul. Filtrowa

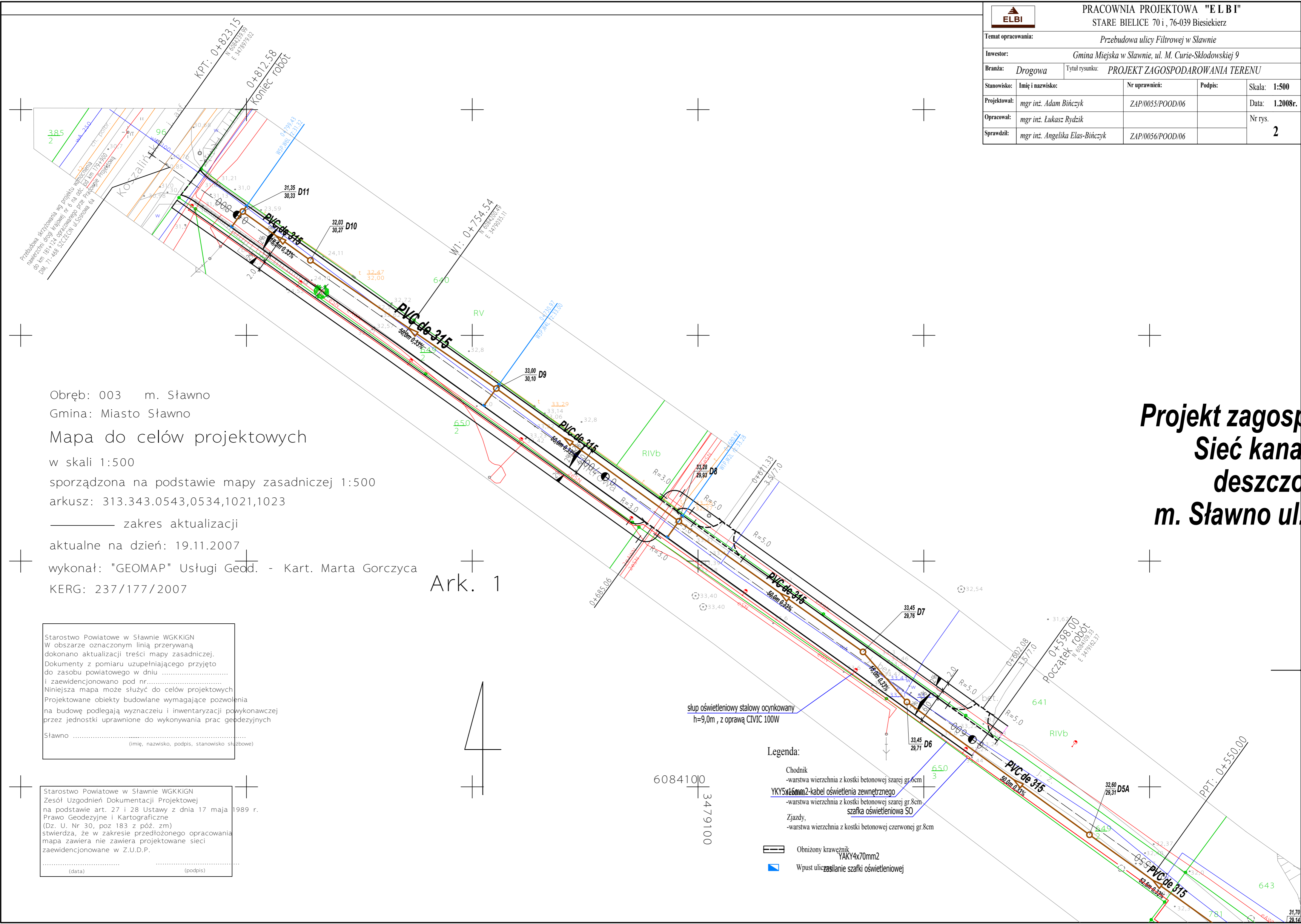
Legenda:
 ————— projektowana kanalizacja deszczowa
 D1-D... studnie kanalizacji deszczowej
 W1-W... wpusty uliczne deszczowe

Legenda:

Investor:	Urząd Miasta Sławno ul. M. Curie - Skłodowskiej 9; 76-100 Sławno				
Jednostka projektowa:	ZAKŁAD USŁUG INWESTYCYJNYCH Rafał Konon ul. Zwycięstwa 78/8				
Temat opracowania:	Budowa kanalizacji deszczowej w m. Sławno ul. Filtrowa				
Brana:	Sanitarna				
Stanowisko:	Imię i nazwisko	Nr upraw.	Podpis:	Skala:	Nr rys.
Projektant:	mgr inż. Rafał Konon	upr POM/0031/POOS/04		1:500	1
Opracował:	mgr inż. Robert Sierputowski				
Sprawił:	mgr inż. Danuta Gajewska				
				Nr umowy:	Data:
					07.2008 r.

PRACOWNIA PROJEKTOWA "ELBI"		STARE BIELICE 70-1, 76-039 Biesiekierz	
Inwestor:		Gmina Miąska w Sławnie, ul. M. Curie-Skłodowskiej 9	
Stanowisko:		Przebudowa ulicy Filtrowej w Sławnie	
Temat opracowania:		PROJEKT ZAGOSPODAROWANIA TERENU	
Brana:	Drogowa	Typ rysunku:	PROJEKT ZAGOSPODAROWANIA TERENU
Stanowisko:	Imię i nazwisko:	Nr uprawnień:	Skala: 1:500
Projektował:	mgr inż. Adam Białczyk	ZAP/0655/POOD/06	Data: 13.08.08
Opracował:	mgr inż. Łukasz Byżdek		Nr rys. 2
Sprawił:	mgr inż. Angelika Filip-Bitwick	ZAP/0656/POOD/06	

		PRACOWNIA PROJEKTOWA "ELBI"		
		STARE BIELICE 70 i , 76-039 Biesiekierz		
Temat opracowania:		Przebudowa ulicy Filtrowej w Sławnie		
Inwestor:		Gmina Miejska w Sławnie, ul. M. Curie-Skłodowskiej 9		
Branża:	Drogowa	Tytuł rysunku:		PROJEKT ZAGOSPODAROWANIA TERENU
Stanowisko:	Imię i nazwisko:	Nr uprawnień:	Podpis:	Skala: 1:500
Projektował:	mgr inż. Adam Bińczyk	ZAP/0055/POOD/06		Data: 1.2008r.
Opracował:	mgr inż. Łukasz Rydzik			Nr rys. 2
Sprawił:	mgr inż. Angelika Elas-Bińczyk	ZAP/0056/POOD/06		



Obręb: 003 m. Sławno
 Gmina: Miasto Sławno
 Mapa do celów projektowych
 w skali 1:500
 sporządzona na podstawie mapy zasadniczej 1:500
 arkusz: 313.343.0543,0534,1021,1023
 ———— zakres aktualizacji
 aktualne na dzień: 19.11.2007
 wykonał: "GEOMAP" Usługi Geod. - Kart. Marta Gorczyca
 KERG: 237/177/2007

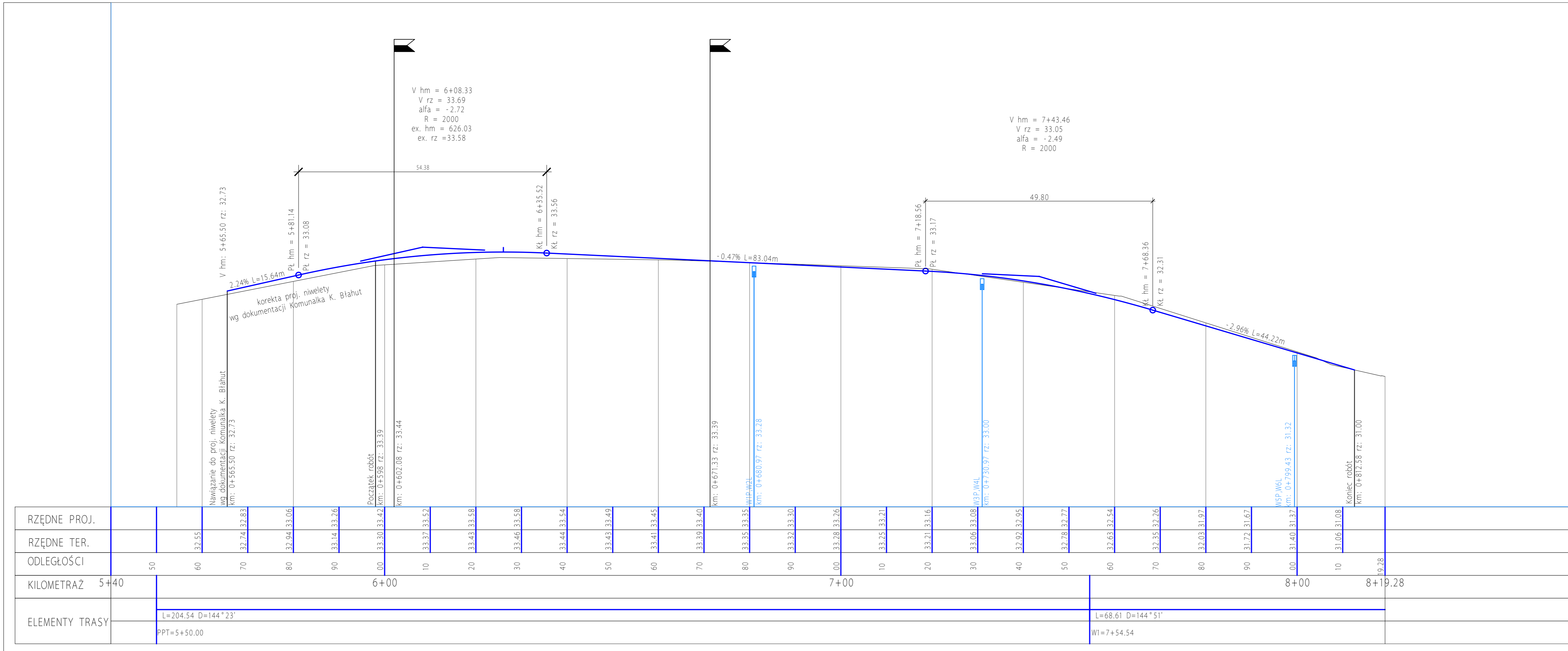
Ark. 1

Projekt zagosp.
Sieć kanał.
deszczow.
m. Sławno ul.

Starostwo Powiatowe w Sławnie WGKKIGN
 W obszarze oznaczonym linią przerywaną
 dokonano aktualizacji treści mapy zasadniczej.
 Dokumenty z pomiaru uzupełniającego przyjęto
 do zasobu powiatowego w dniu
 i zaewidencjonowano pod nr.....
 Niniejsza mapa może służyć do celów projektowych
 Projektowane obiekty budowlane wymagające pozwolenia
 na budowę podlegają wyznaczeniu i inwentaryzacji powykonawczej
 przez jednostki uprawnione do wykonywania prac geodezyjnych
 Sławno
 (imię, nazwisko, podpis, stanowisko służbowe)

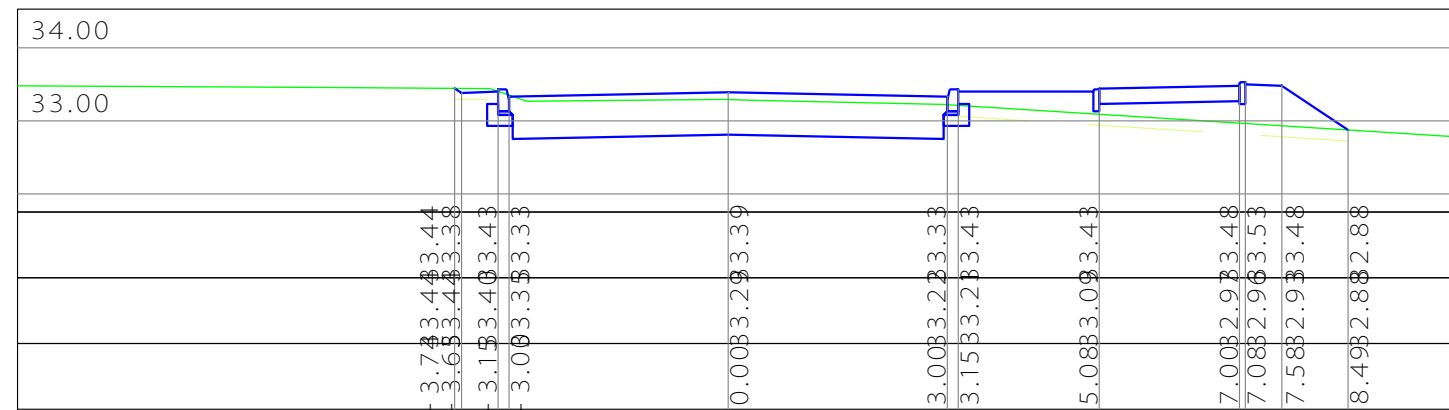
Starostwo Powiatowe w Sławnie WGKKIGN
 Zespół Uzgodnień Dokumentacji Projektowej
 na podstawie art. 27 i 28 Ustawy z dnia 17 maja 1989 r.
 Prawo Geodezyjne i Kartograficzne
 (Dz. U. Nr 30, poz 183 z póź. zm)
 stwierdza, że w zakresie przedłożonego opracowania
 mapa zawiera nie zawiera projektowane sieci
 zaewidencjonowane w Z.U.D.P.
 (data) (podpis)

- Legenda:
- Chodnik
 - warstwa wierzchnia z kostki betonowej szarej gr.6cm
 - YKY5x16mm2-kabel oświetlenia zewnętrznego
 - warstwa wierzchnia z kostki betonowej szarej gr.8cm
 - szafka oświetleniowa SO
 - Zjazdy,
 - warstwa wierzchnia z kostki betonowej czerwonej gr.8cm
 - Obniżony krawężnik YAKY4x70mm2
 - Wpust uliczny zasilenia szafki oświetleniowej

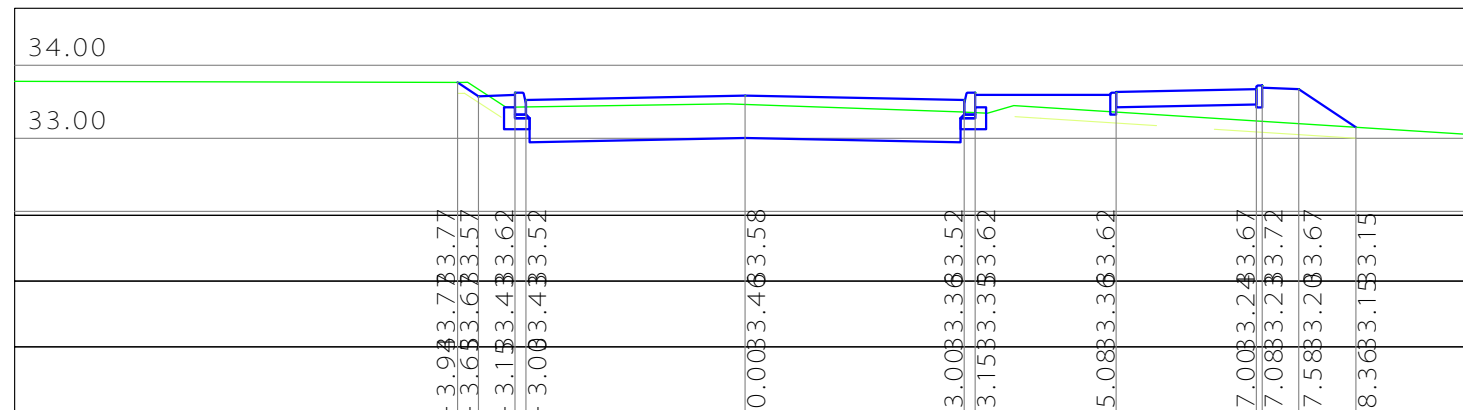


		PRACOWNIA PROJEKTOWA "ELBI" STARE BIELICE 70 i, 76-039 Biesiekierz	
Temat opracowania: <i>Przebudowa ulicy Filitrowej w Sławnie</i>		Inwestor: <i>Gmina Miejska w Sławnie, ul. M. Curie-Skłodowskiej 9</i>	
Branża: <i>Drogowa</i>		Tytuł rysunku: <i>PROFIL PODŁUŻNY</i>	
Stanowisko: <i>Imię i nazwisko:</i>		Nr uprawnień: <i>Podpis:</i>	
Projektował: <i>mgr inż. Adam Birczyk</i>		Data: <i>1.2008r.</i>	
Opracował: <i>mgr inż. Lukasz Rydzik</i>		Nr rys.: <i>5</i>	
Sprawdził: <i>mgr inż. Angelika Elias-Birczyk</i>			

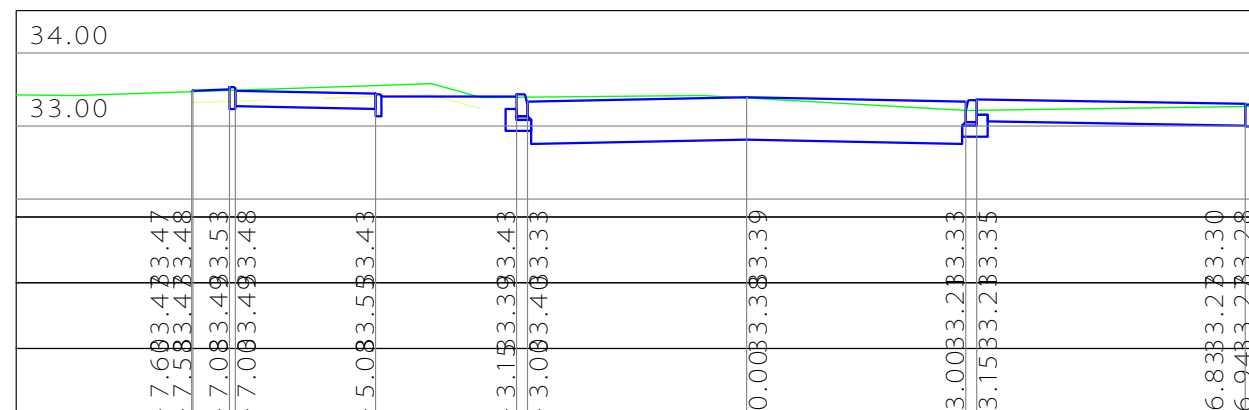
km: 0+598.21 N=1.17 W=1.51 H=5.96 Pl=0.61 Pp=3.44



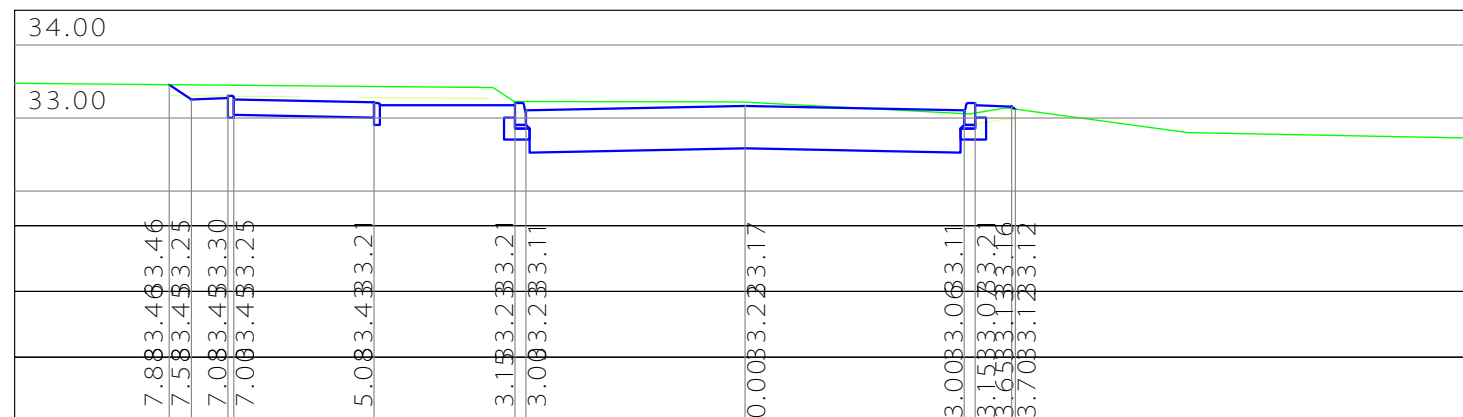
km: 0+625.39 N=0.96 W=1.44 H=5.37 Pl=0.84 Pp=3.29



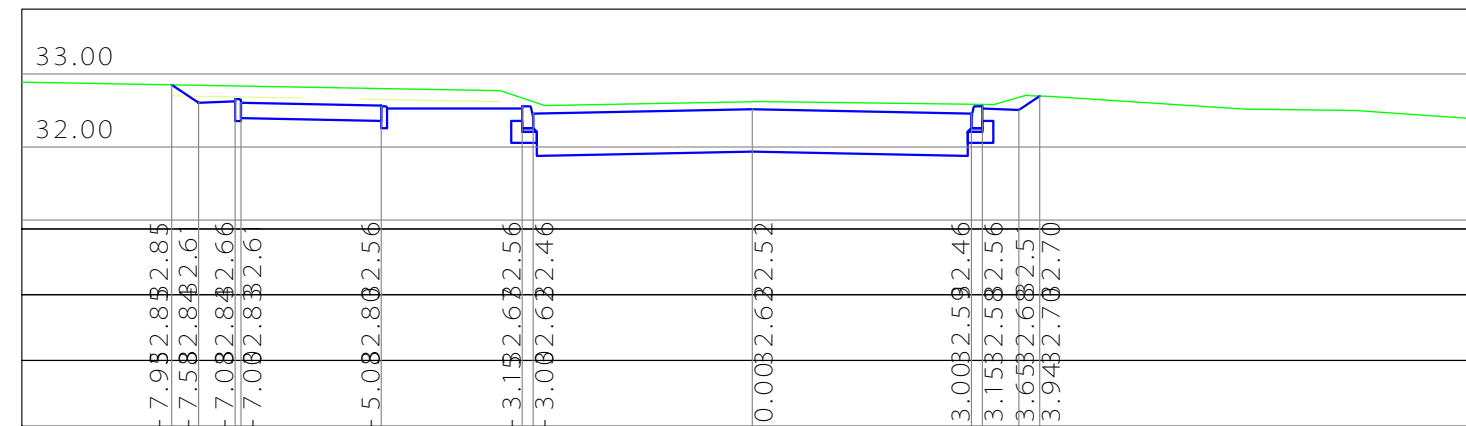
km: 0+671.02 N=0.04 W=1.82 H=3.98 Pl=2.37 Pp=0.00



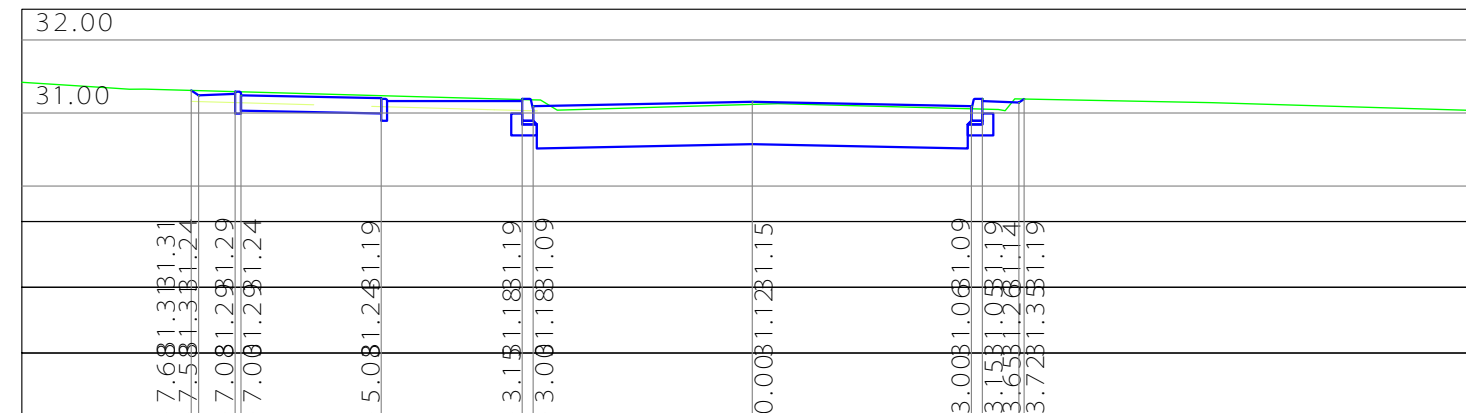
km: 0+719.15 N=0.02 W=2.38 H=5.01 Pl=2.72 Pp=0.56




km: 0+760.97 N=0.00 W=2.68 H=4.48 Pl=2.79 Pp=0.84



km: 0+807.43 N=0.05 W=1.83 H=4.74 Pl=2.47 Pp=0.59



Legenda:
 N=nasyp (m2)
 W=wykop (m2)
 H=istniejący humus (m)
 Pl=plantowanie skarp str. lewa (m)
 Pp=plantowanie skarp str. prawa (m)

		PRACOWNIA PROJEKTOWA "ELBI" STARE BIELICE 70 i, 76-039 Biesiekierz		
Temat opracowania:		Przebudowa ulicy Filtrowej w Sławnie		
Inwestor:		Gmina Miejska w Sławnie, ul. M. Curie-Skłodowskiej 9		
Branża:	Drogowa	Tytuł rysunku:		PRZEKROJE POPRZECZNE
Stanowisko:	Imię i nazwisko:	Nr uprawnień:	Podpis:	Skala: 1:100
Projektował:	mgr inż. Adam Bińczyk	ZAP/0055/POOD/06		Data: 1.2008r.
Opracował:	mgr inż. Łukasz Rydzik			Nr rys.
Sprawił:	mgr inż. Angelika Elas-Bińczyk	ZAP/0056/POOD/06		6