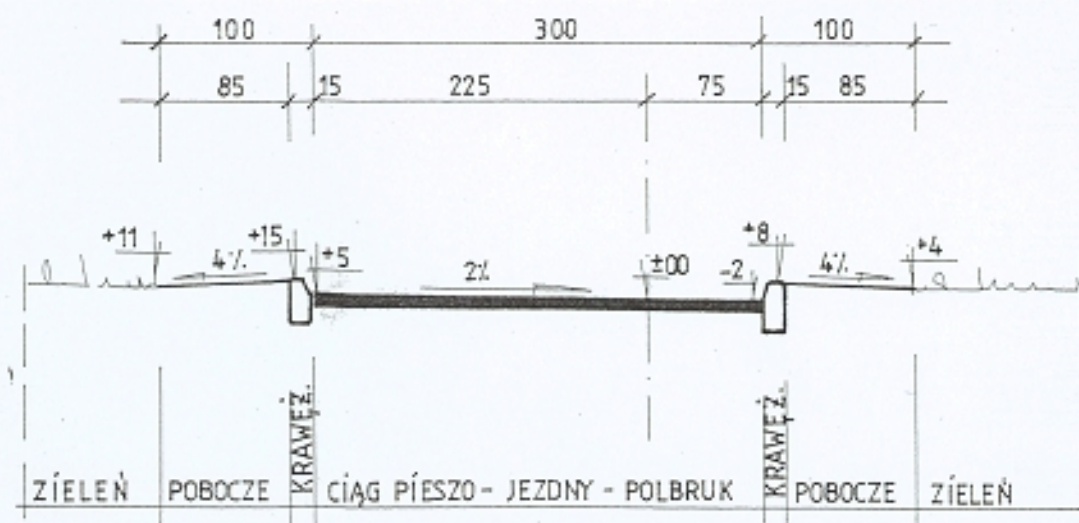


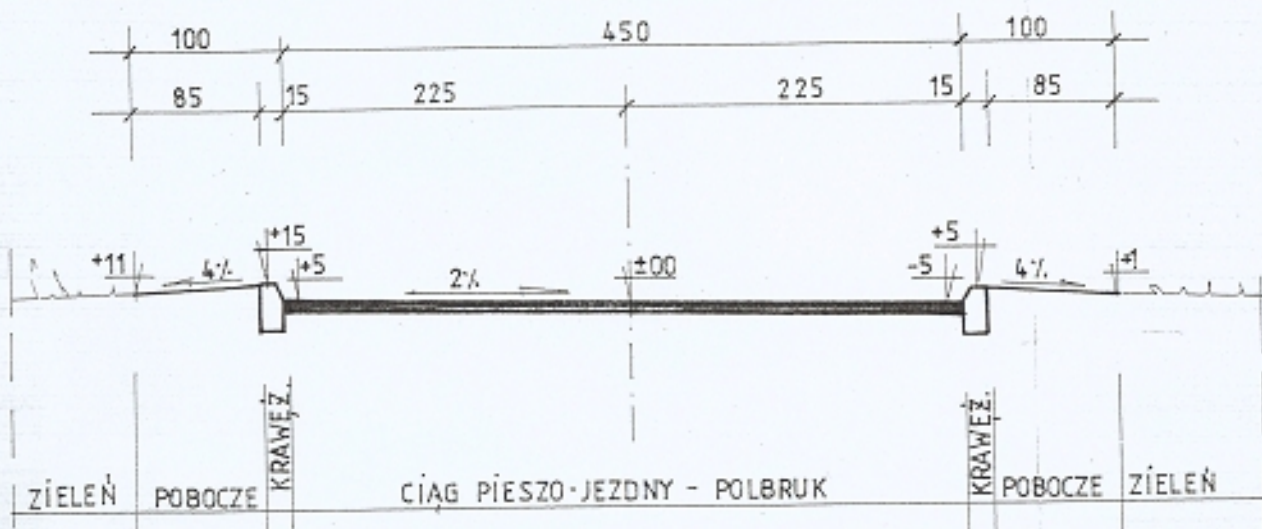
ul. Pocztowa od 0+104 do 0+126

n - n



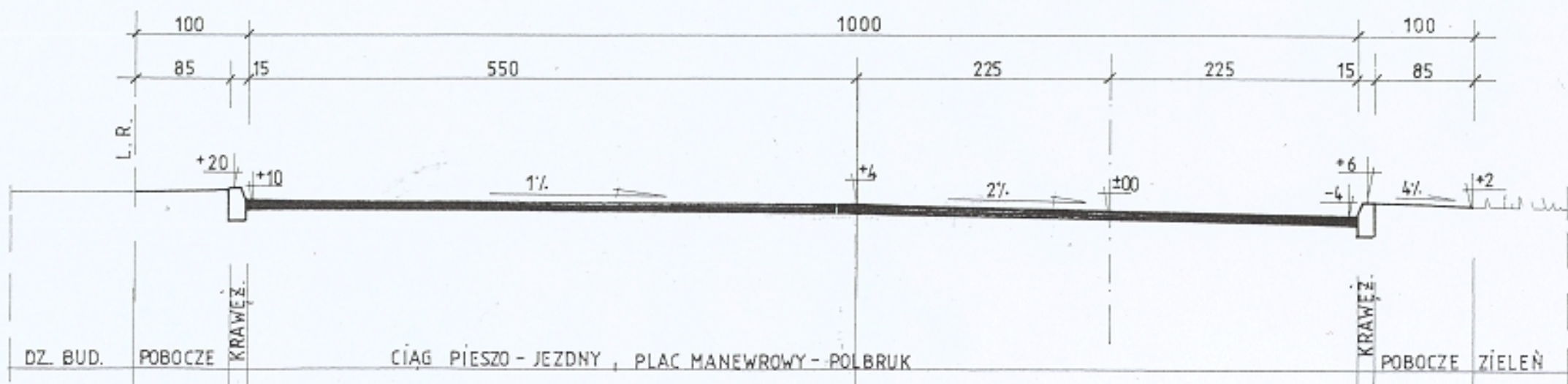
ul. Pocztowa od 0+00 do 0+78

k - k



ul. Pocztowa od 0+78 do 0+104

m - m



PRZEKROJE NORMALNE - CHARAKTERYSTYCZNE

skala 1:50

OBIEKT: SŁAWNO - Ulice osiedlowe	Rys. nr 30
Investor : Urząd Miasta i Gminy Sławno	
NAZWA RYS.: PRZEKROJE CHARAKTERYSTYCZNE-POPZECZNE	Skala 1:50
STADIUM: PROJEKT BUDOWLANY	Data: 10. 2001r.
PROJEKTOWAŁ: tech. A. Ofierzyński	SPRAWDZIŁ: inż. J. Bakalarski
Nr uprawnień GT-V-63/15/76	Nr uprawnień GT-V-63/14/76