km: 0+598.21 N=1.17 W=1.51 H=5.96 Pl=0.61 Pp=3.44

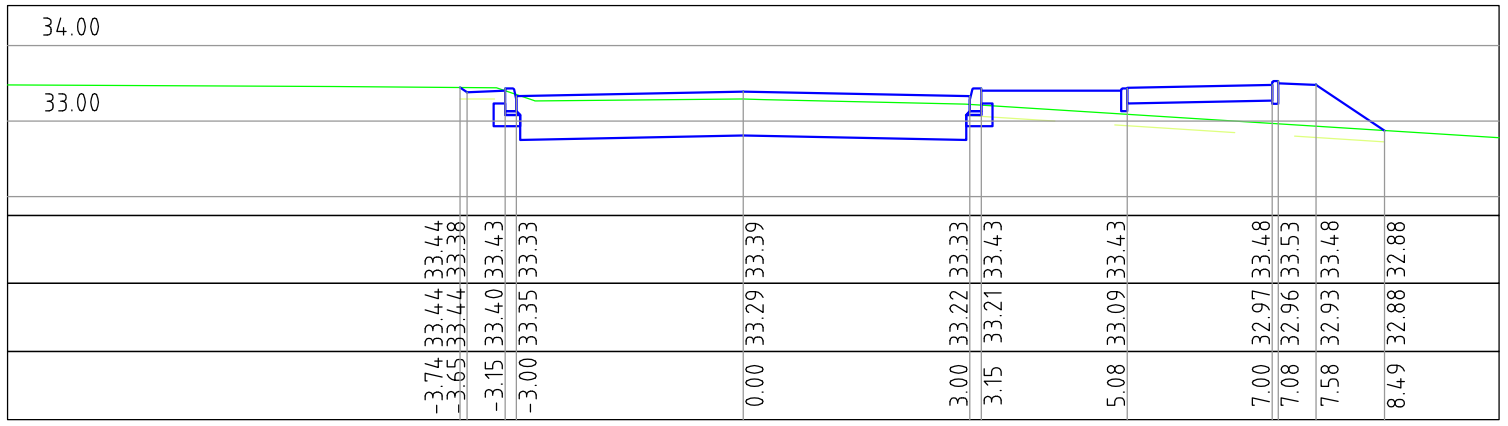

km: 0+625.39 N=0.96 W=1.44 H=5.37 Pl=0.84 Pp=3.29

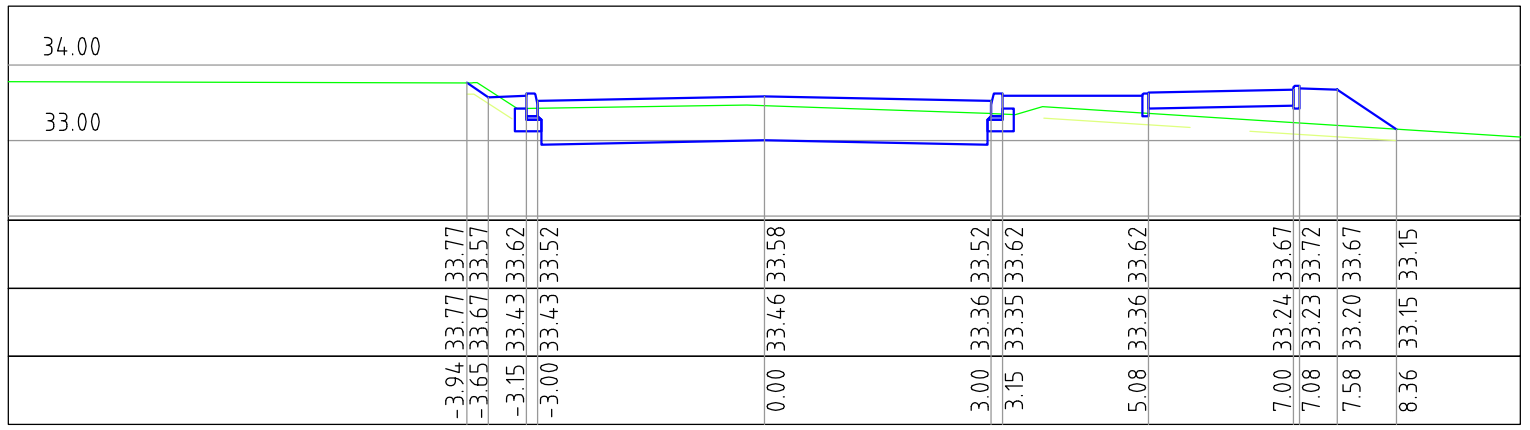

km: 0+671.02 N=0.04 W=1.82 H=3.98 Pl=2.37 Pp=0.00

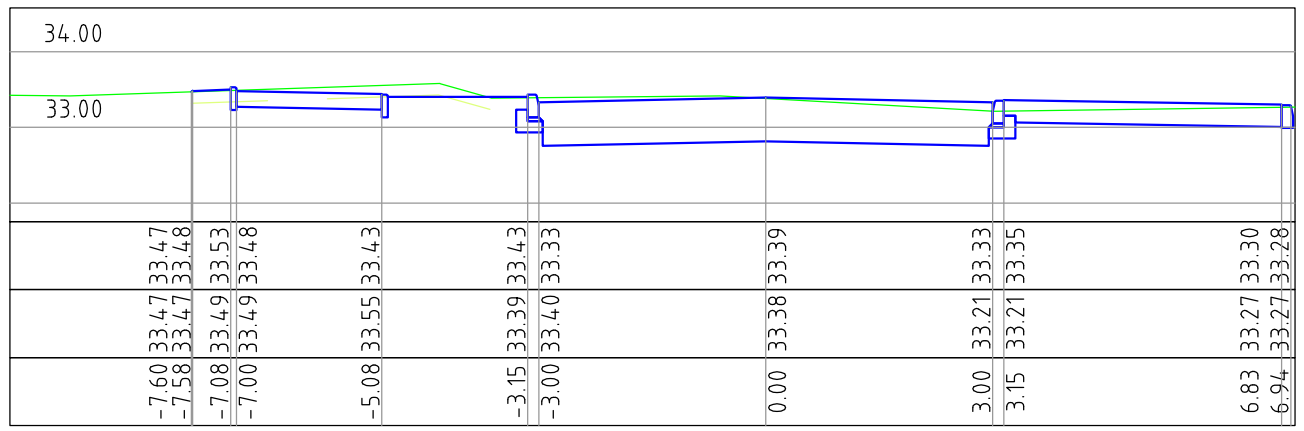

km: 0+719.15 N=0.02 W=2.38 H=5.01 Pl=2.72 Pp=0.56

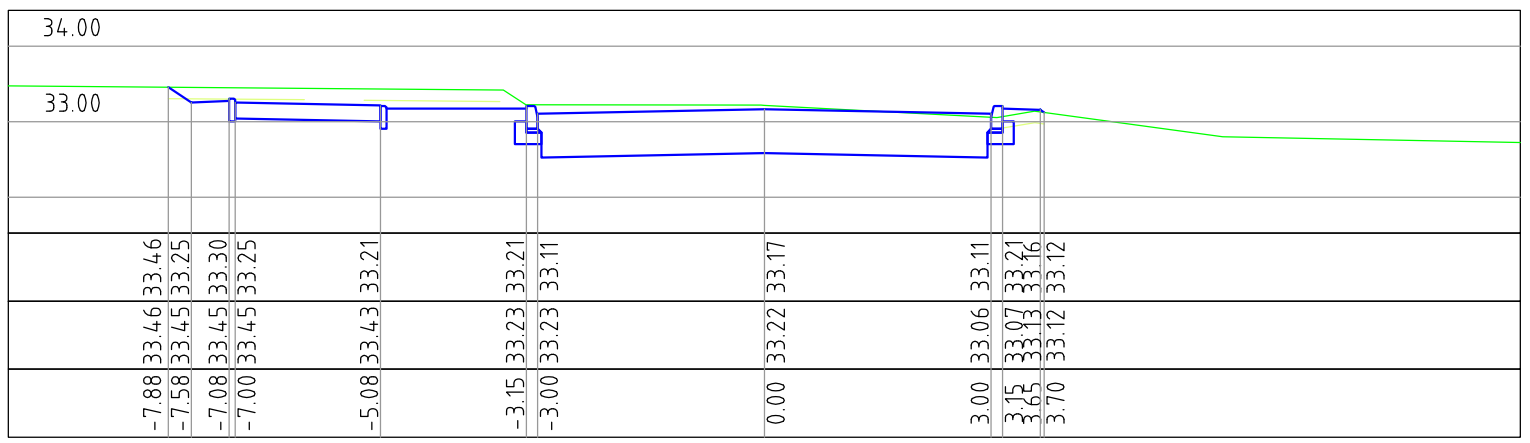

km: 0+760.97 N=0.00 W=2.68 H=4.48 Pl=2.79 Pp=0.84

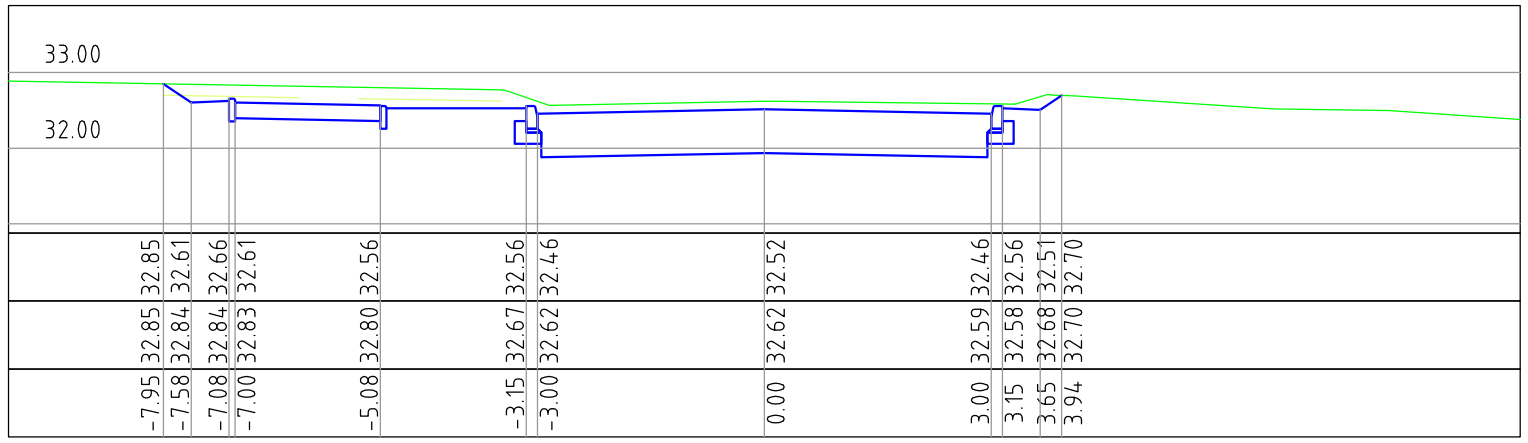

km: 0+807.43 N=0.05 W=1.83 H=4.74 Pl=2.47 Pp=0.59

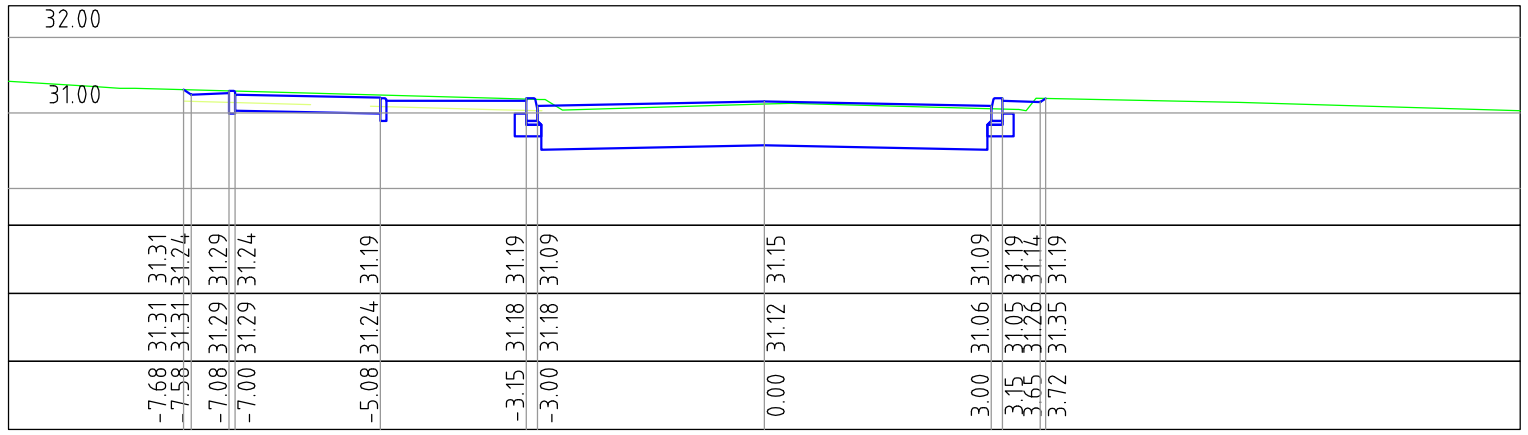

Legenda:
N=nasyp (m2)
W=wykop (m2)
H=istniejący humus (m)
Pl=plantowanie skarp str. lewa (m)
Pp=plantowanie skarp str. prawa (m)

ELBI	PRACOWNIA PROJEKTOWA **"E L B I"** STARE BIELICE 70 i , 76-039 Biesiekierz			
Temat opracowania:	*Przebudowa ulicy Filtrowej w Sławnie*			
Inwestor:	*Gmina Miejska w Sławnie, ul. M. Curie-Skłodowskiej 9*			
Branża: *Drogowa*	Tytuł rysunku: *PRZEKROJE POPRZECZNE*			
Stanowisko:	**Imię i nazwisko:**	**Nr uprawnień:**	**Podpis:**	Skala: **1:100**
Projektował:	*mgr inż. Adam Bińczyk*	*ZAP/0055/POOD/06*		Data: **1.2008r.**
Opracował:	*mgr inż. Łukasz Rydzik*			Nr rys.
Sprawdził:	*mgr inż. Angelika Elas-Bińczyk*	*ZAP/0056/POOD/06*		**6**