

**Projekt**

z dnia 24 października 2024 r.  
Zatwierdzony przez .....

**UCHWAŁA NR .....  
RADY MIEJSKIEJ W SŁAWNIE**

z dnia 14 października 2024 r.

**w sprawie pomników przyrody**

Na podstawie art. 18 ust. 2 pkt 15 i art. 40 ust. 1 ustawy z dnia 8 marca 1990 r. o samorządzie gminnym (t.j.Dz. U. z 2024 r. poz. 609 z późn. zm) oraz art. 44 ust. 1 ustawy z dnia 16 kwietnia 2004 r. o ochronie przyrody (t.j.Dz. U. z 2023 r., poz. 1336 z późn. zm.),

**Rada Miejska w Sławnie uchwala co następuje:**

**§ 1. 1.** Pomnikami przyrody na terenie Gminy Miasto Sławno są :

- 1) Dąb szypułkowy (*Quercus robur*) - położenie w postaci współrzędnych przyprostokątnych płaskich: X: 725215.36, Y: 350119.45;
- 2) Dąb szypułkowy (*Quercus robur*) - położenie w postaci współrzędnych przyprostokątnych płaskich: X: 725195.78, Y: 350120.11;
- 3) Dąb szypułkowy (*Quercus robur*) - położenie w postaci współrzędnych przyprostokątnych płaskich: X: 724504.60, Y: 350237.97;
- 4) Tulipanowiec amerykański (*Liriodendron tulipifera*) - położenie w postaci współrzędnych przyprostokątnych płaskich: X: 724780.71, Y: 349243.61;
- 5) Dąb szypułkowy (*Quercus robur*) – Dąb Antoniego - położenie w postaci współrzędnych przyprostokątnych płaskich: X: 724637.90, Y: 349803.53;
- 6) Cis pospolity (*Taxus baccata*) - położenie współrzędnych przyprostokątnych płaskich: X: 724852.02, Y: 349697.57;
- 7) Lipa drobnolistna (*Tilia cordata* Mill) - położenie w postaci współrzędnych przyprostokątnych: płaskich: X: 724864.78, Y: 349712.25.

2. Położenie każdego z pomników przyrody, o których mowa w ust. 1, określają załączniki graficzne do uchwały nr od 1 do 7.

**§ 2.** Szczególnym celem ochrony drzew, o których mowa w § 1 ust. 1 jest zachowanie wartości przyrodniczych, krajobrazowych, naukowych i kulturowych.

**§ 3.** Nadzór na pomnikami przyrody sprawuje Burmistrz Miasta Sławno

**§ 4.** W stosunku do pomników przyrody, wprowadza się następujące zakazy :

- 1) Niszczenia ,uszkodzania lub przekształcania pomnika przyrody ;
- 2) Dokonywania zmiany stosunków wodnych jeżeli zmiany te nie służą ochronie przyrody albo racjonalnej gospodarce leśnej.
- 3) Wykonywania prac ziemnych trwale zniekształcających rzeźbę terenu ;
- 4) Uszkodzania i zanieczyszczania gleby ;
- 5) Umieszczania tablic reklamowych ;

**§ 5.** W ramach ochrony czynnej, w stosunku do pomników przyrody, o których mowa § 1, ustala się możliwość dokonywania zabiegów pielęgnacyjnych - zabezpieczających z uwzględnieniem zasad dobrych praktyk ogrodniczych, zgodnie z ogólnie przyjętymi zasadami chirurgii drzew.

**§ 6.** Niniejsza uchwała poprzedzona była uchwałą Rady Miejskiej w Sławnie Nr XVIII/124/96 z dnia 20 czerwca 1996 r. w sprawie uznania dębów za pomniki przyrody, która utraciła moc z dniem 3 sierpnia 2001 r na podstawie art. 11 ustawy z dnia 7 grudnia 2000 r. o zmianie ustawy o ochronie przyrody ( Dz. U. z 2001 r. poz. 21) ,dotyczy pomników przyrody przywołanych w § 1. ust.1 pkt. 1 i 2 niniejszej uchwały.

**§ 7.** Niniejsza uchwała poprzedzona była uchwałą Rady Miejskiej w Sławnie Nr XXVI/203/97 z dnia 27 czerwca 1997 r. w sprawie uznania drzew za pomniki, która utraciła moc z dniem 3 sierpnia 2001 r na podstawie art. 11 ustawy z dnia 7 grudnia 2000 r. o zmianie ustawy o ochronie przyrody ( Dz. U. z 2001 r. poz. 21), dotyczy pomników przyrody przywołanych w § 1. ust.1 pkt. 3 i 4 niniejszej uchwały.

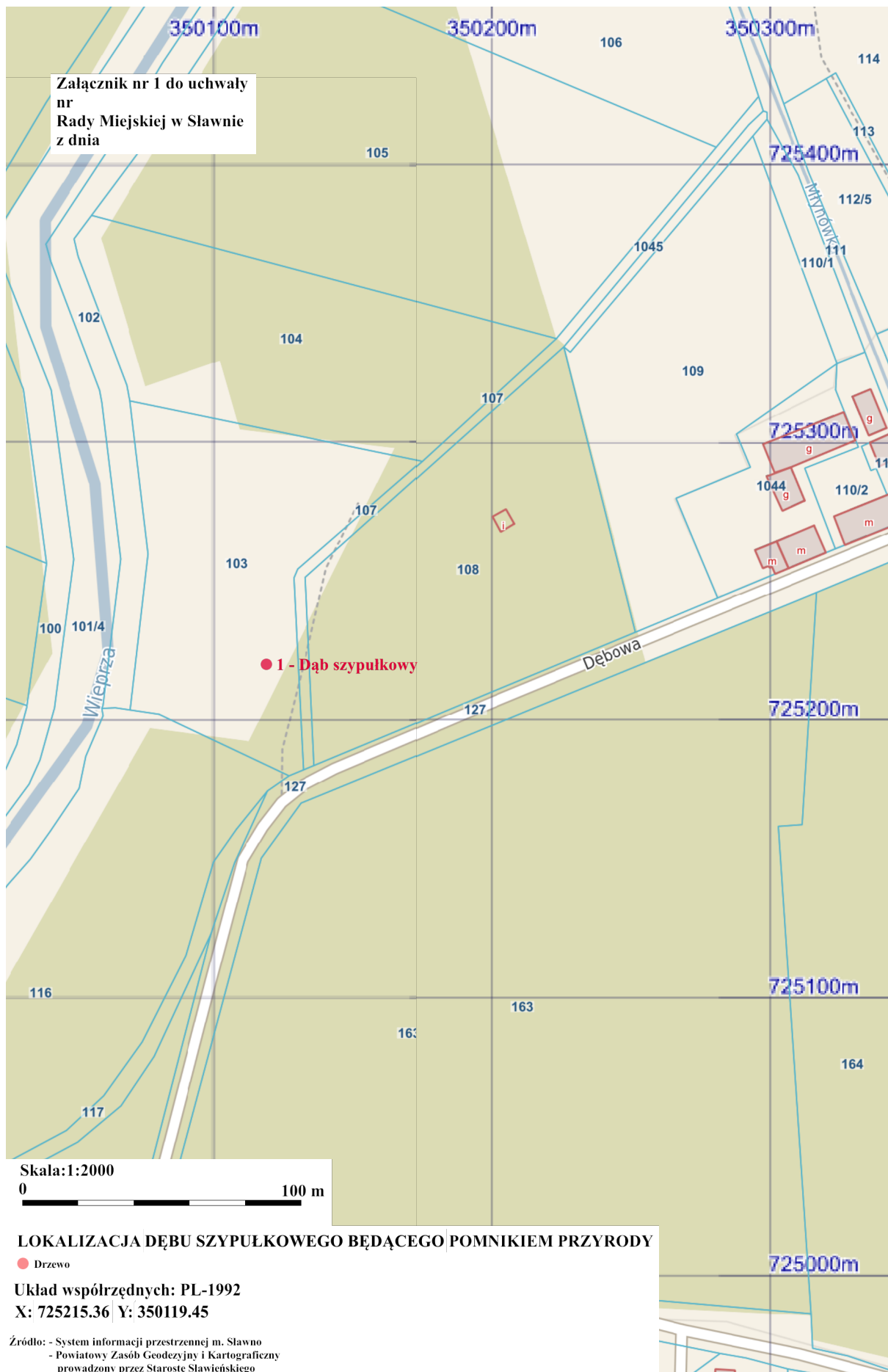
**§ 8.** Pomniki przyrody wskazane w § 1 ust. 1 pkt 5-7 zostały ustanowione na podstawie :

- 1) Orzeczenia Nr 216/83 Wojewody Słupskiego z dnia 29 listopada 1980 r. (Dz. Urz. WRN nr 1 poz. 2 z 23.02.1981 r.), utrzymanego w mocy rozporządzeniem Nr 2/99 Wojewody Zachodniopomorskiego z dnia 30 marca 1999 r. w sprawie wykazu aktów prawa miejscowego wydanych przez Wojewodę Gorzowskiego, Wojewodę Koszalińskiego, Wojewodę Pilskiego, Wojewodę Słupskiego oraz Wojewodę Szczecińskiego obowiązujących na obszarze województwa zachodniopomorskiego (Dz. Urz. Woj. Zachodniopomorskiego z 1999 r. Nr 7, poz. 71, z 2003 r., Nr 64, poz. 1143, z 2005 r., Nr 98, poz. 1995, z 2014 r., poz. 3298).
- 2) Rozporządzenie Nr 51/95 Wojewody Słupskiego z dnia 28 sierpnia 1995 r. (Dz. Urz. Woj. Słupskiego nr 27 poz. 121 z 4.09.1995 r.), utrzymanego w mocy rozporządzeniem Nr 2/99 Wojewody Zachodniopomorskiego z dnia 30 marca 1999 r. w sprawie wykazu aktów prawa miejscowego wydanych przez Wojewodę Gorzowskiego, Wojewodę Koszalińskiego, Wojewodę Pilskiego, Wojewodę Słupskiego oraz Wojewodę Szczecińskiego obowiązujących na obszarze województwa zachodniopomorskiego (Dz. Urz. Woj. Zachodniopomorskiego z 1999 r. Nr 7, poz. 71, z 2003 r., Nr 64, poz. 1143, z 2005 r., Nr 98, poz. 1995, z 2014 r., poz. 3298).

- które tracą moc z dniem wejścia uchwały w życie.

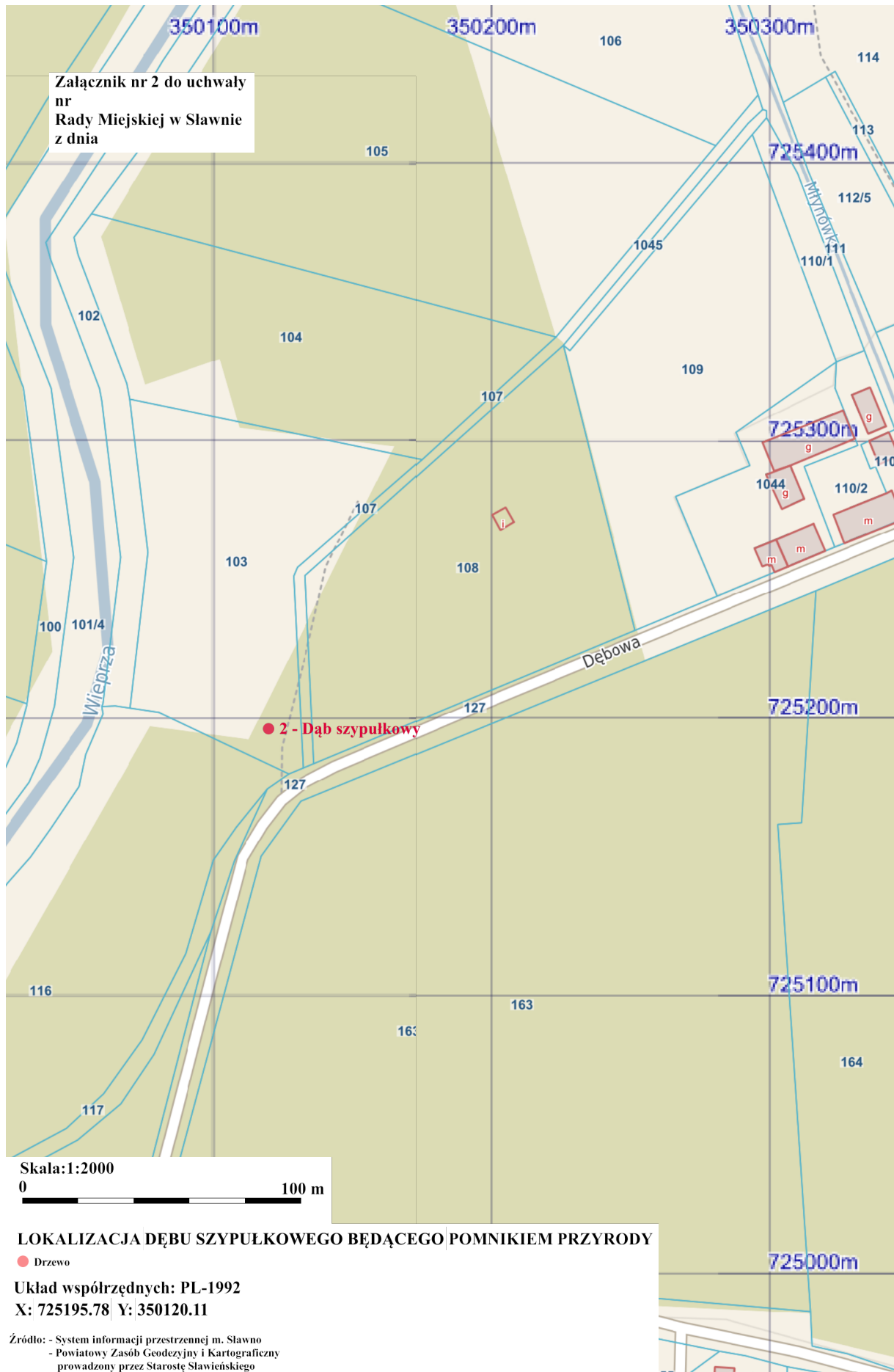
**§ 9.** Wykonanie uchwały powierza się Burmistrzowi Miasta Sławno.

**§ 10.** Uchwała wchodzi w życie po upływie 14 dni od ogłoszenia w Dzienniku Urzędowym Województwa Zachodniopomorskiego.



Załącznik nr 1 do uchwały  
nr  
Rady Miejskiej w Sławnie  
z dnia





Załącznik nr 2 do uchwały  
nr  
Rady Miejskiej w Sławnie  
z dnia

Skala: 1:2000  
0 100 m

**LOKALIZACJA DĘBU SZYPULKOWEGO BĘDĄCEGO POMNIKIEM PRZYRODY**

● Drzewo

Układ współrzędnych: PL-1992  
X: 725195.78 Y: 350120.11

Źródło: - System informacji przestrzennej m. Sławno  
- Powiatowy Zasób Geodezyjny i Kartograficzny  
prowadzony przez Starostę Sławińskiego

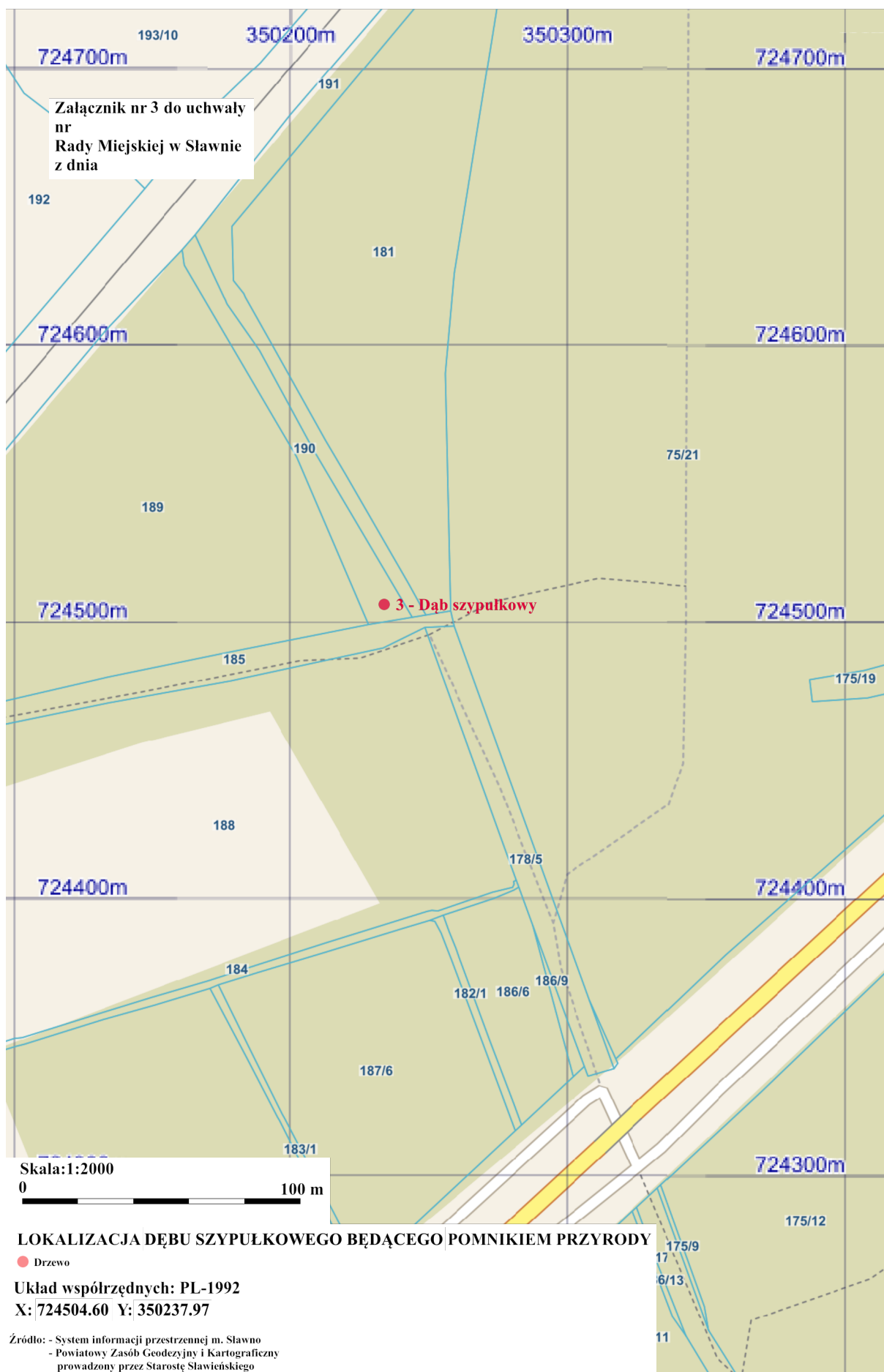
Załącznik nr 2 do uchwały  
nr  
Rady Miejskiej w Sławnie  
z dnia



**MAPA POGLĄDOWA  
LOKALIZACJA DĘBU SZYPULKOWEGO BĘDĄCEGO POMNIKIEM PRZYRODY**

Skala: 1: 40 000

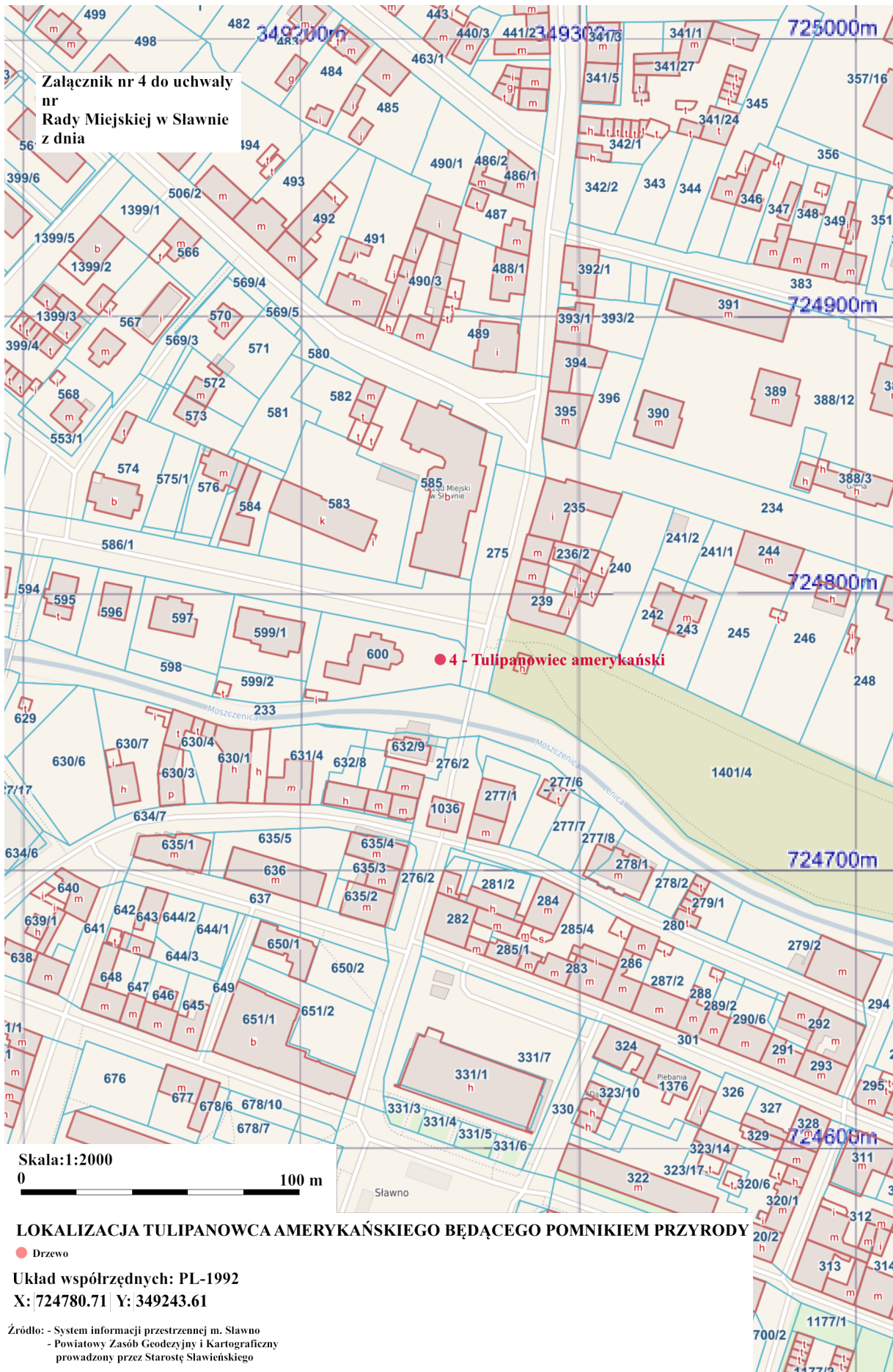
0 2 000 m



Załącznik nr 3 do uchwały  
nr  
Rady Miejskiej w Sławnie  
z dnia

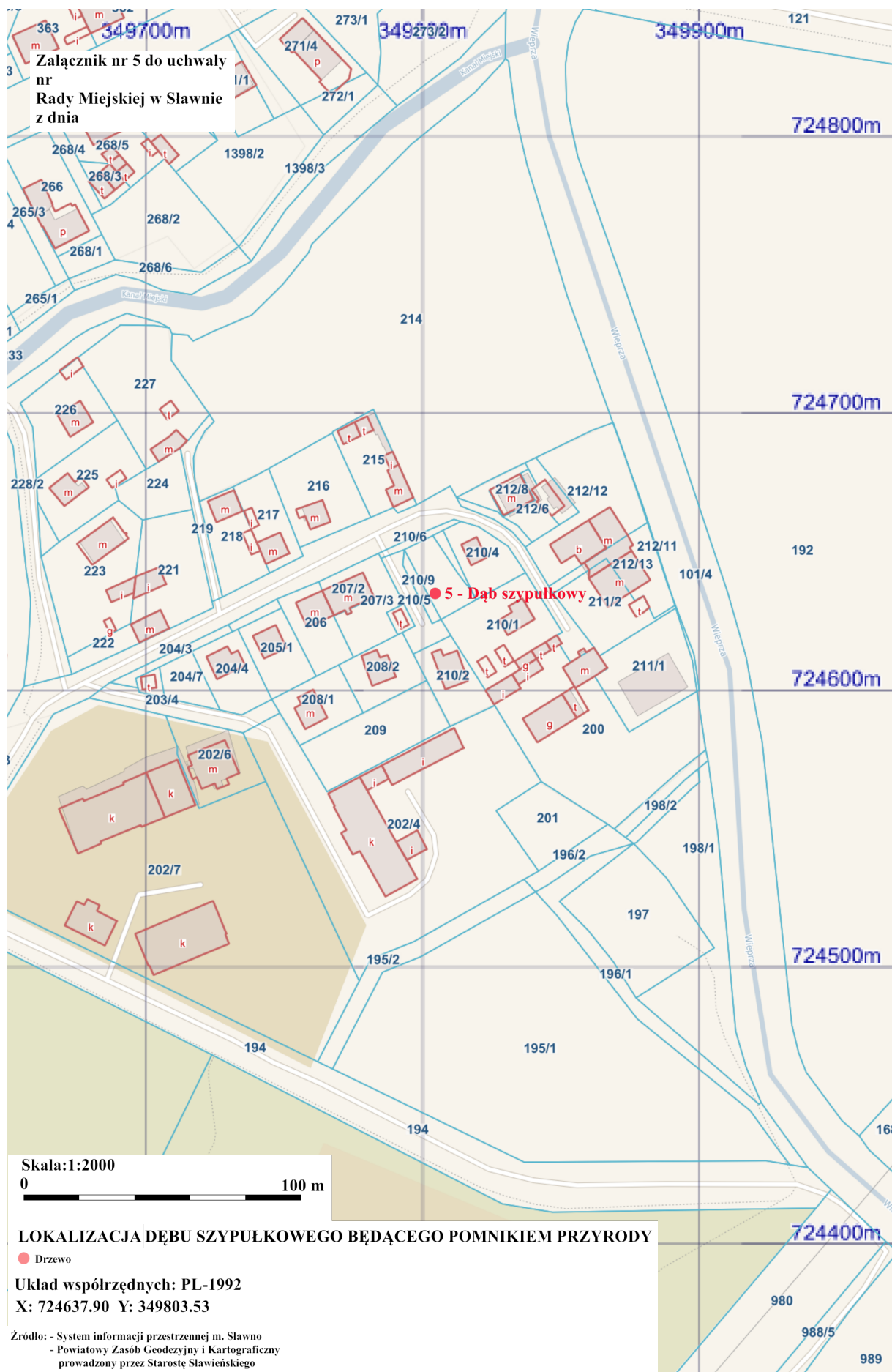






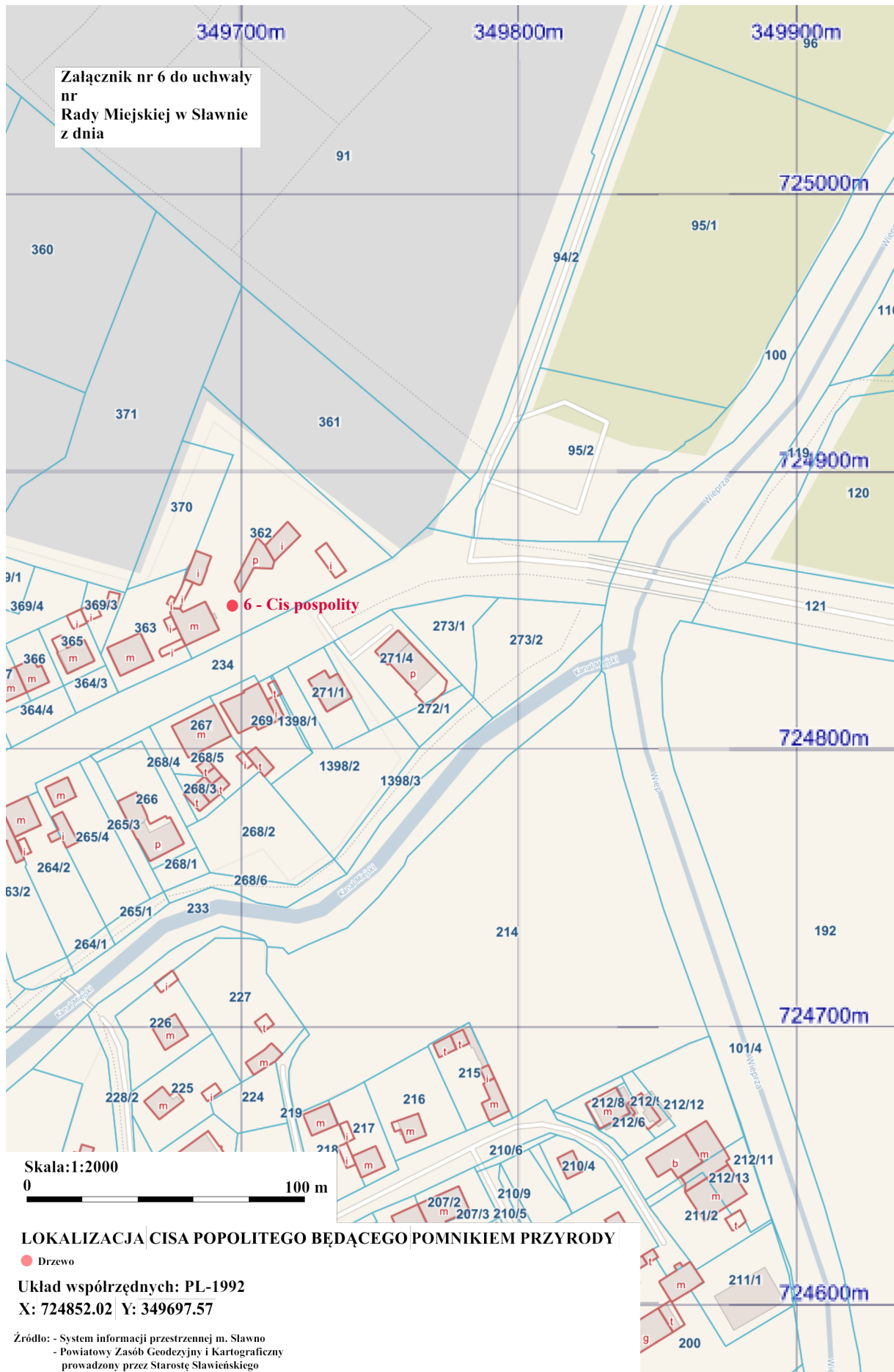
Załącznik nr 4 do uchwały  
nr  
Rady Miejskiej w Sławnie  
z dnia





Załącznik nr 5 do uchwały  
nr  
Rady Miejskiej w Sławnie  
z dnia





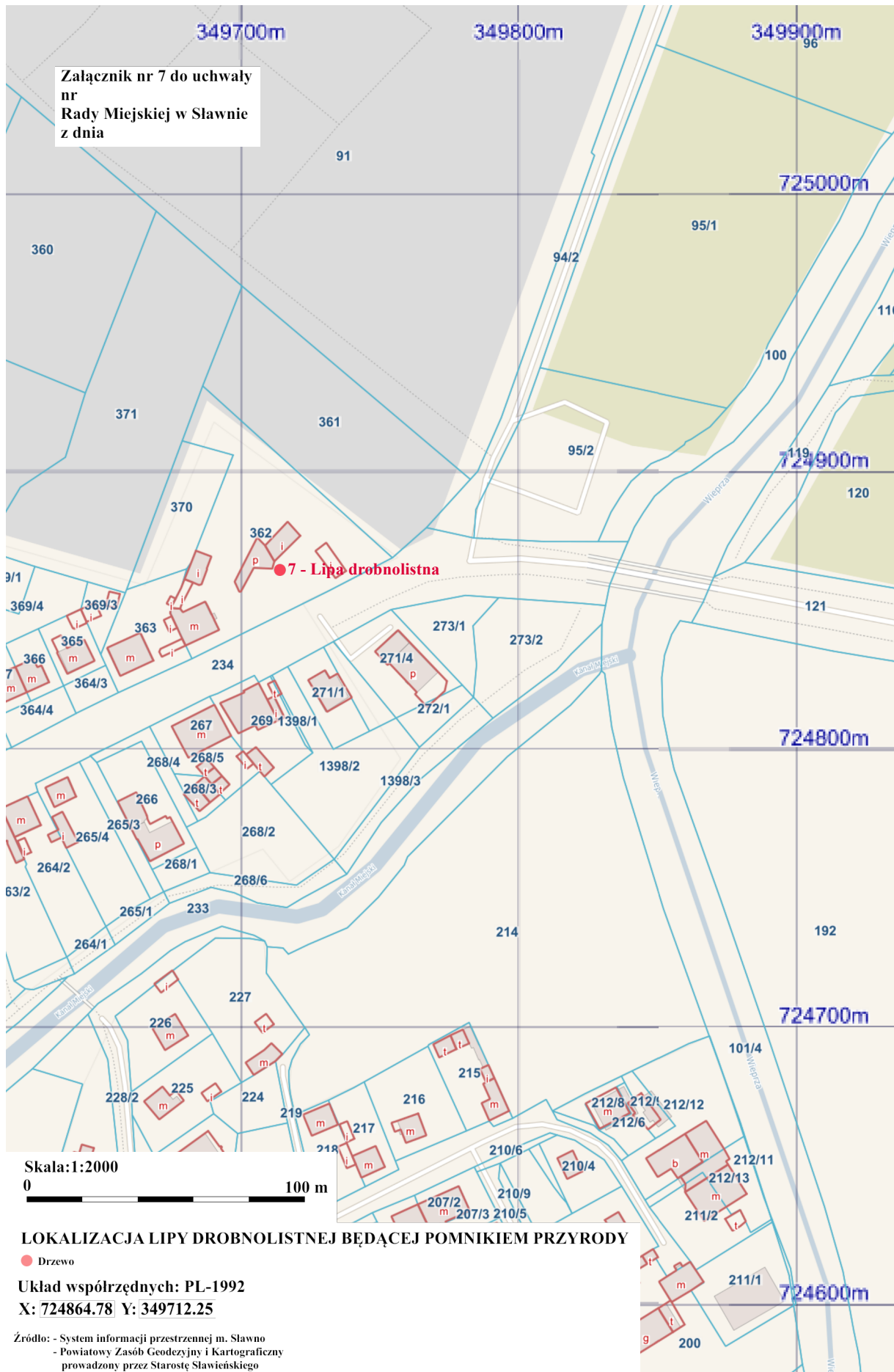
Załącznik nr 6 do uchwały  
nr  
Rady Miejskiej w Sławnie  
z dnia



**MAPA POGLĄDOWA**  
**LOKALIZACJA CISA POPOLITEGO BĘDĄCEGO POMNIKIEM PRZYRODY**

Skala: 1: 40 000

0 2 000 m



Załącznik nr 7 do uchwały  
nr  
Rady Miejskiej w Sławnie  
z dnia





## UZASADNIENIE

Uchwała jest uchwałą aktualizującą istniejące formy ochrony przyrody -pomniki przyrody na terenie Gminy Miasto Sławno. Z uwagi na przepisy ustawy z dnia 23 stycznia 2009 r. o zmianie niektórych ustaw w związku ze zmianami w organizacji i podziale zadań administracji publicznej w województwie ( Dz.U. z 2009 r. nr 92, poz 753 ze zm.), rozporządzenia ustanawiające pomniki przyrody zachowują moc do czasu wydania nowych uchwał przez właściwe rady gmin. W związku z Rozporządzeniem Rady Ministrów z dnia 20 czerwca 2002 r. w sprawie Zasad techniki prawodawczej ( DZ. U. z 2016 r., poz 283) rozporządzenia wojewody nie mogą być zmieniane w drodze uchwał rad gmin. Zatem zmiana rozporządzenia wojewody możliwa jest jedynie poprzez wydanie przez radę gminy uchwały zastępującej to rozporządzenie w części dotyczącej danego pomnika przyrody. Oznacza to utratę mocy odpowiadających jej postanowień rozporządzenia wojewody dotyczących istniejących pomników przyrody.

Uchwały Rady Miejskiej w Sławnie przywołane w § 6 i 7 utraciły moc z dniem 3 sierpnia 2001 r. na podstawie art. 11 ustawy z dnia 7 grudnia 2000 r o zmianie ustawy o ochronie przyrody ( Dz.U. z 2001 r. poz. 21) w związku z tym, że nie zostały wydane nowe akty prawne przedmiotowe przestały obowiązywać i niewłaściwym jest ich uchylanie w przepisach uchwał rad gmin. Jednocześnie należy podkreślić, że utrata mocy obowiązującej aktów prawnych nie spowodowała likwidacji Form Ochrony Przyrody ( pomników przyrody).

Niniejszy projekt uchwały zawiera wymagane i zgodne z ustawą o ochronie przyrody elementy w szczególności określa położenie, sprawującego nadzór, współrzędne geodezyjne płaskie prostokątne w systemie PL-1992 XY dla każdego drzewa oraz załączniki graficzne przedstawiające lokalizację każdego drzewa. Podstawą opracowania projektu uchwały była przeprowadzona ocena dendrologiczna wraz z inwentaryzacją pomników przyrody. Na podstawie art. 44 ust. 3a ustawy z dnia 16 kwietnia 2004 r. o ochronie przyrody ( tj. Dz.U. z 2023r. poz.1336 z późn. zm.) projekt uchwały został uzgodniony z Regionalnym Dyrektorem Ochrony Środowiska w Szczecinie.

Projekt uchwały porządkuje i ujednolica stan prawny pomników przyrody na terenie Gminy Miasto Sławno. W przedmiotowej sytuacji podjęcie uchwały jest w pełni uzasadnione i niezbędne.